STADT BOCHUM

NEUES BAHNHOFSQUARTIER WATTENSCHEID

WILHELM-LEITHE-WEG NORD

STÄDTEBAULICHER RAHMENPLAN

Bestandsbäume | Baumneupflanzung | oberflächennahe Regenwasserableitung | Unterflurcontainer | Gewerbe | eingeschränktes Gewerbe | urbanes Gebiet | Natur | Grünfläche | Fuß- und Radweg | Straße Gewerbe | Mischverkehrsfläche | Regenrückhaltebecken | Parkstreifen

Städtebaulicher Rahmenplan I Stadt Bochum I M 1:500

ISOMETRIE

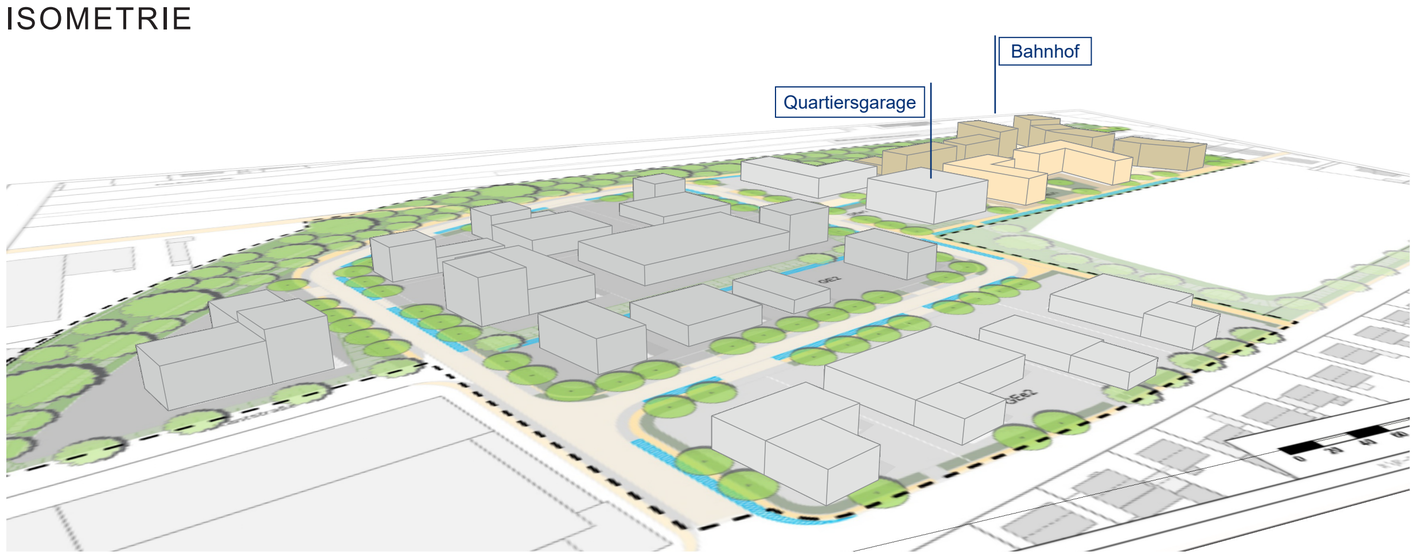

Isometrie I aus Sicht Südwesten I Stadt Bochum I o. M.

GE | GEe | MU1 | MU2

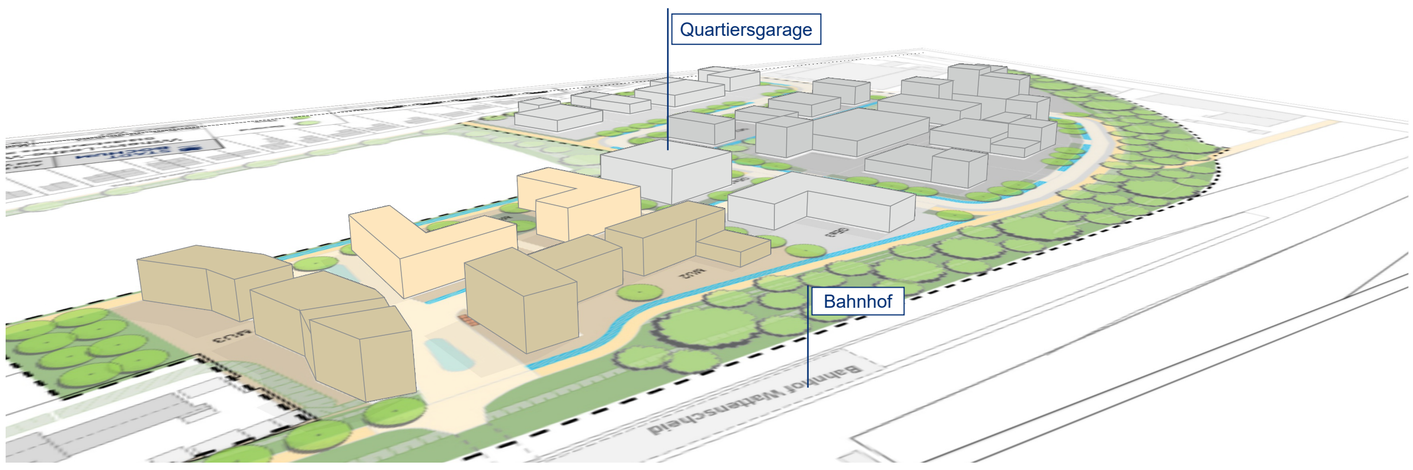

Isometrie I aus Sicht Nordosten I Stadt Bochum I o. M.

GE | GEe | MU1 | MU2

SCHWARZPLAN WATTENSCHEID

Schwarzplan I WLW-N + WLW-Süd I Stadt Bochum I o. M

STRASSENQUERSCHNITTE

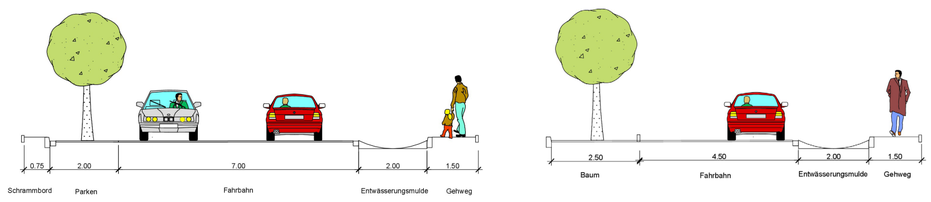

Straßenquerschnitt li. Gewerbegebiet I re. Mischverkehrsfläche I Stadt Bochum I o. M