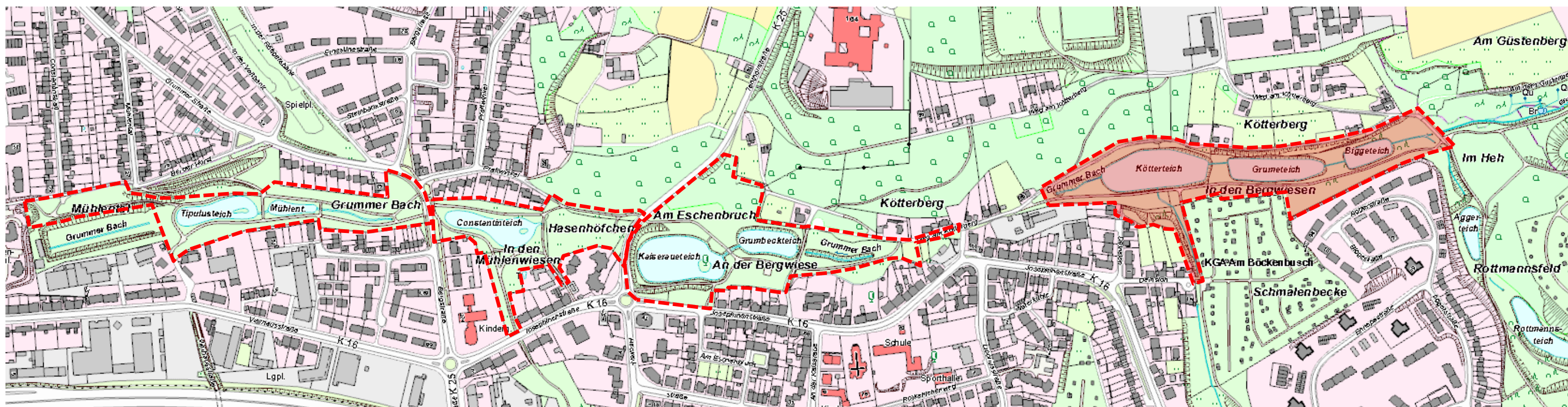
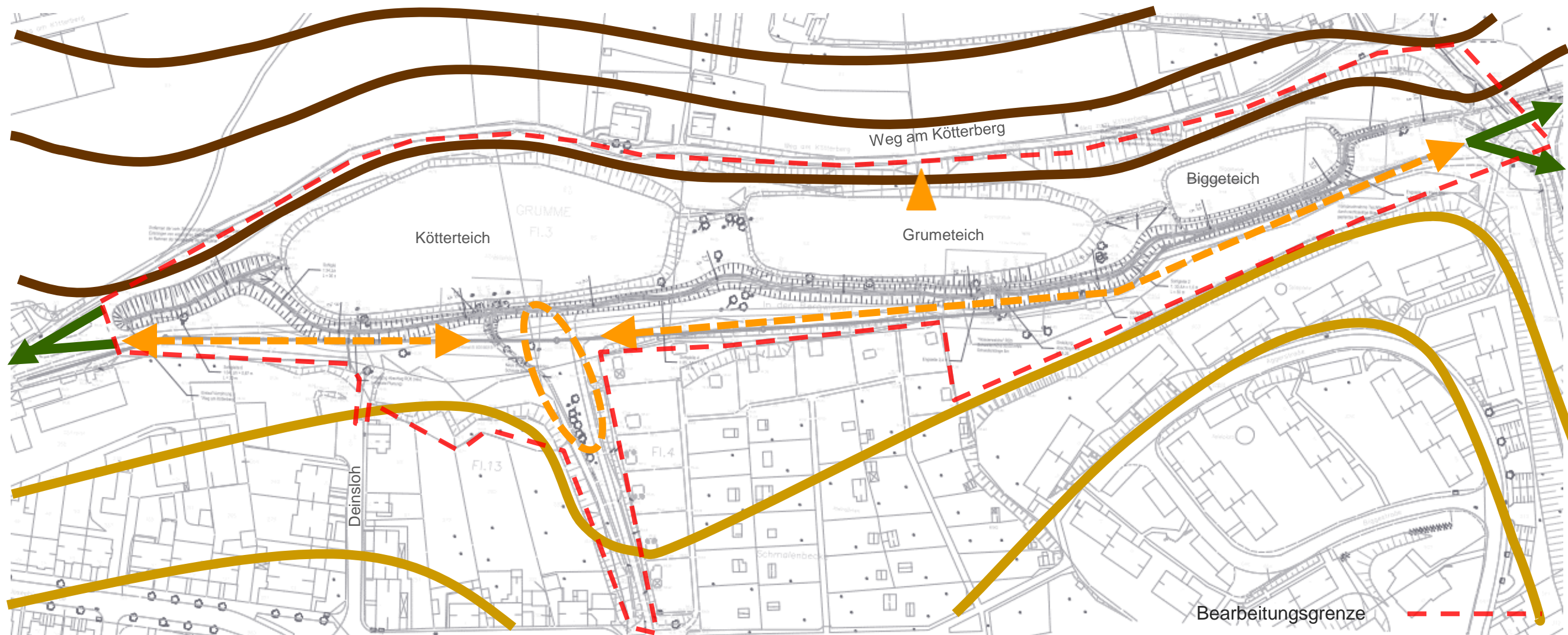


Parklandschaft Grummer Teiche Analyse – 4. Bauabschnitt







4. Bauabschnitt
Kötter-, Grume- und Biggeteich




Bestand und Analyse Talraum und Topografie



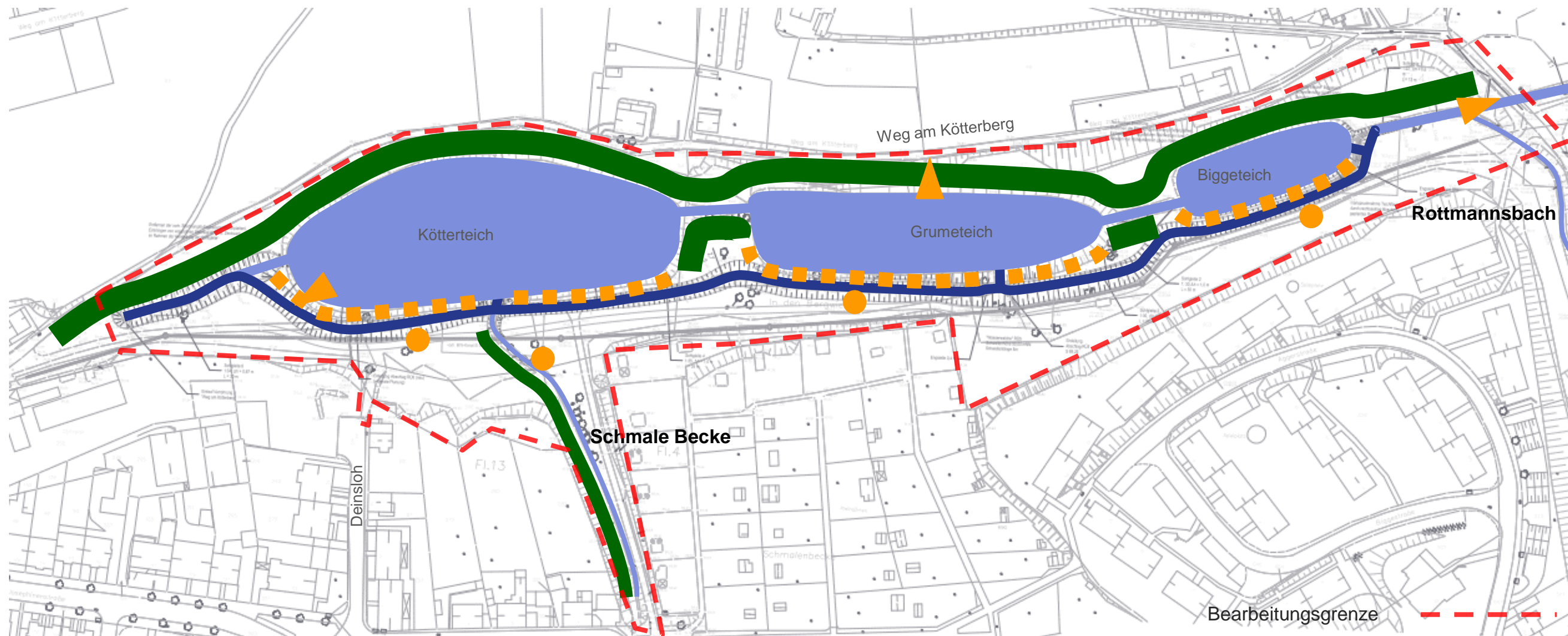
Bestand

-  Norden: steile Hänge, Hangwälder
-  Süden: Böschungen, höher gelegene Siedlungsflächen
-  Westen: Straßenraum
-  Osten: Natur- und Naherholungsraum

Analyse

-  Talcharakter: schmal und langgestreckt
-  Aufweitung, ebene Fläche
-  Ausblick Teiche im Talgrund

Bestand und Analyse Gewässerraum




Bestand mit
 Gewässerumbau



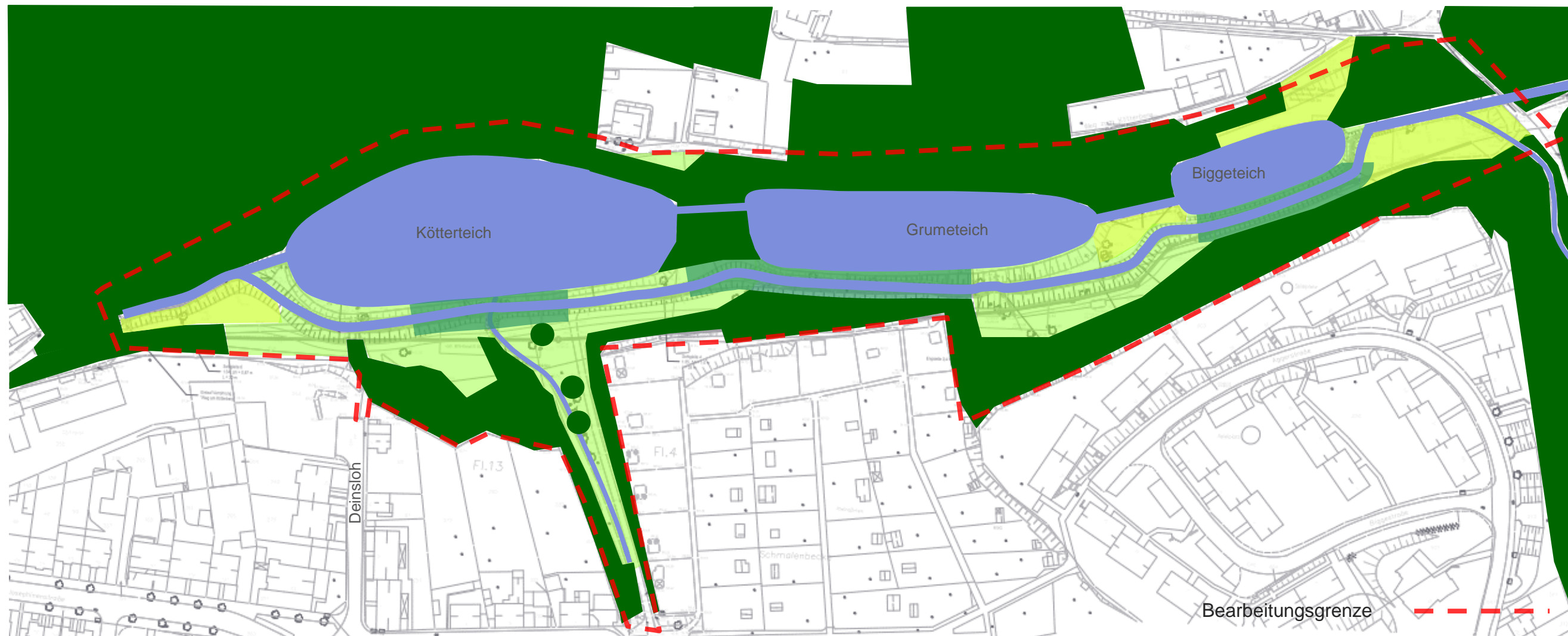
- Teichkette Kötter-, Grume-, Biggeteich
- Grummer Bach im Bestand
- Grummer Bach im Nebenschluss, Wasserweichen
- Zuläufe: Schmale Becke, Rottmannsbach
- Teichufer mit Wald- und Gehölzbestand
- Bachufer mit Baumbestand

Analyse







- Bach im Nebenschluss
 neues Landschaftselement
- Südufer Teichkette ohne Uferbepflanzung
- Begegnungspunkte Gewässer schaffen
 (exemplarische Verortung)
- Blickbeziehung Teiche




Bestand und Analyse Landschaftsraum und Vegetation



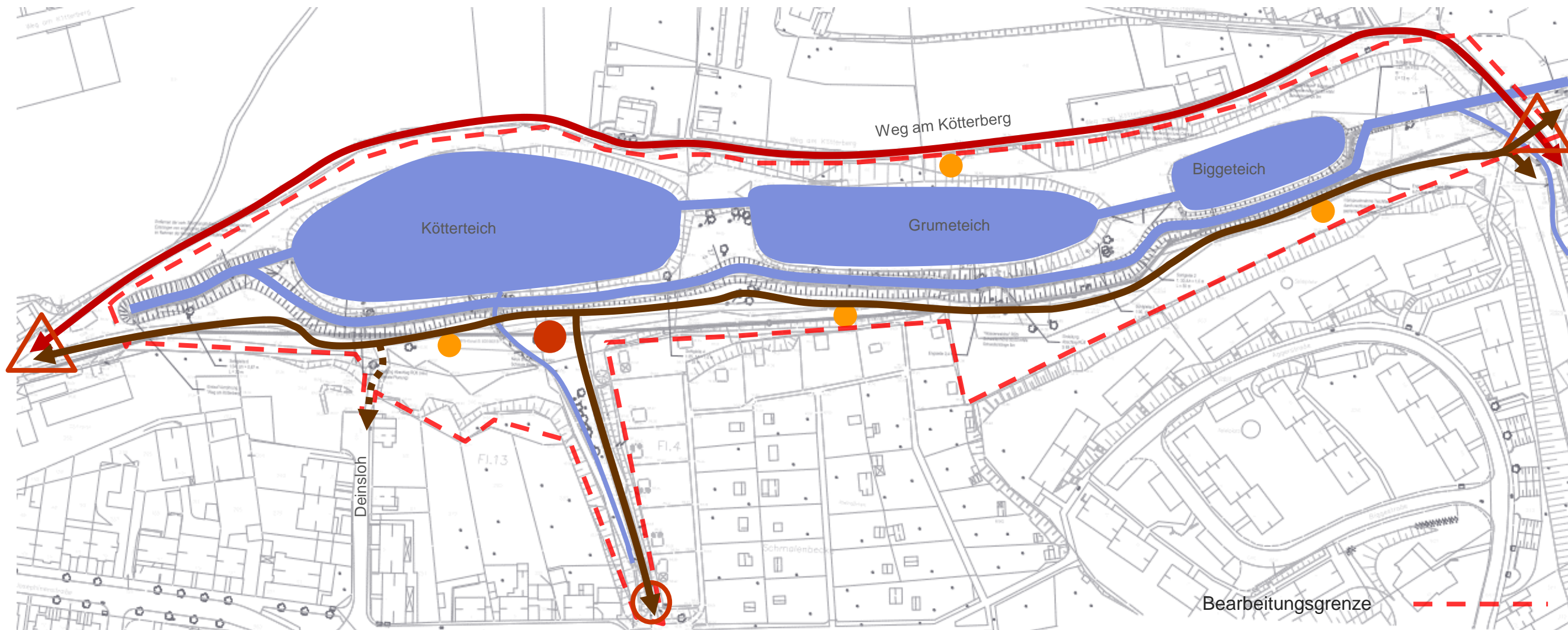
Bestand



-  Wald- und Gehölzflächen
-  Einzelbaum (exemplarisch)
-  Wiesenflächen
-  Intensivrasen / Gärten






Analyse

-  Wald- und Gehölzflächen gem. LBP anlegen / vergrößern
-  Intensivrasen nur
 - in Teilen des Bachbetts
 - im Nutzungsbereich Zufluss Schmale Becke
-  Etablierung neuer Vegetationseinheiten: Hochstaudenfluren, in Teilbereichen mit Initialpflanzung Erlentrupps

Bestand und Analyse Erholungsraum

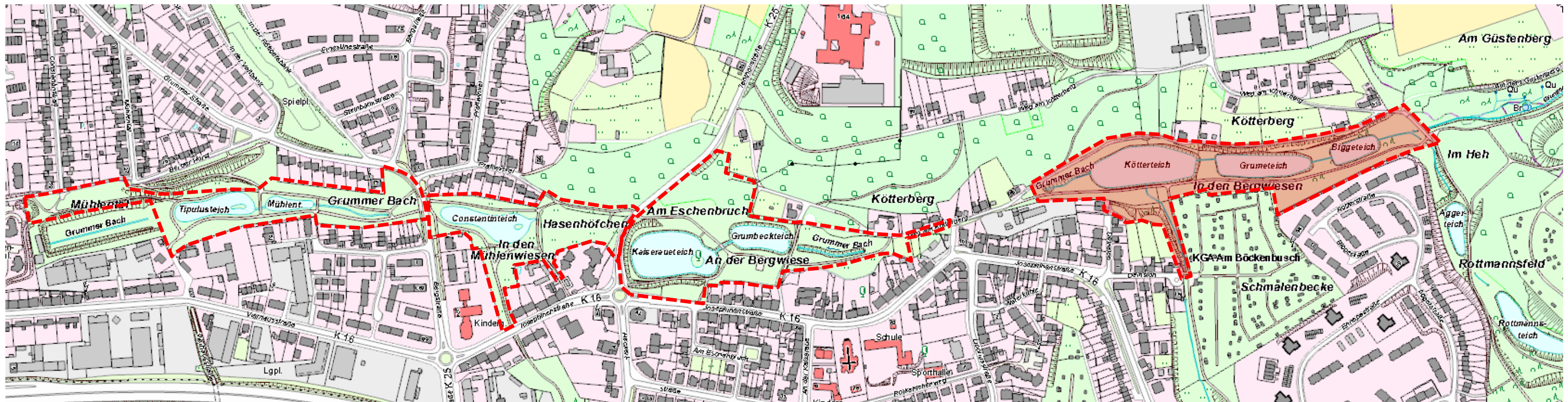


Bestand  Fuß- und Radweg (Emscher Park Radweg)
 Fußwege (z.T. neue Wegeführung aufgrund des Gewässerumbaus)

Analyse  Parkeingang Neuplanung (Prüfung)
 Aufmerksamkeitsbereiche Fußgänger, Radfahrer (PKW)
 Erlebnispunkt Verweilen (exemplarische Verortung)
 Erlebnispunkt Spiel, Sport, Begegnung
 Aufwertung Parkeingänge

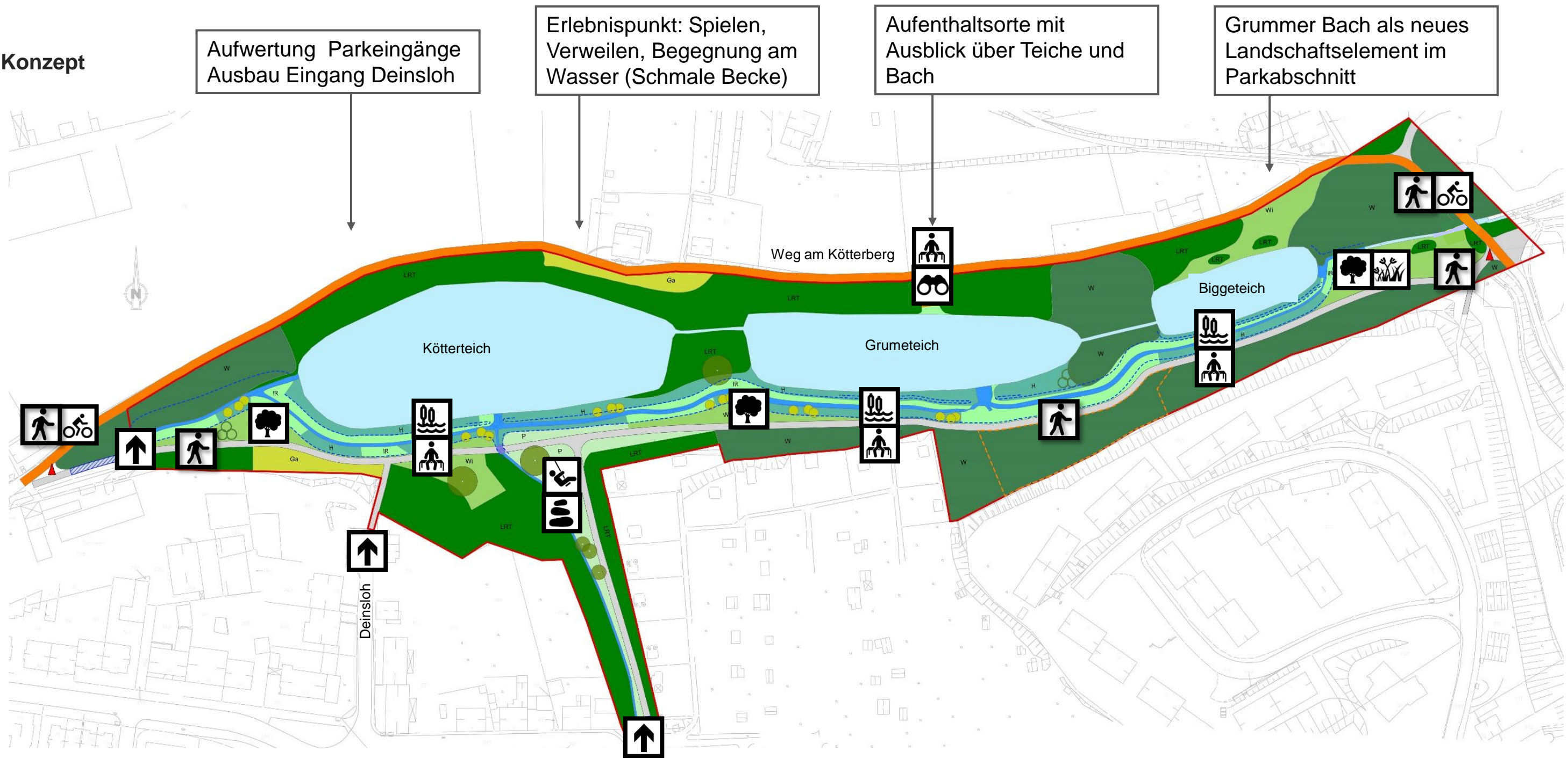
Parklandschaft Grummer Teiche

Konzept – 4. Bauabschnitt













4. Bauabschnitt
Kötter-, Grume- und Biggeteich

Konzept

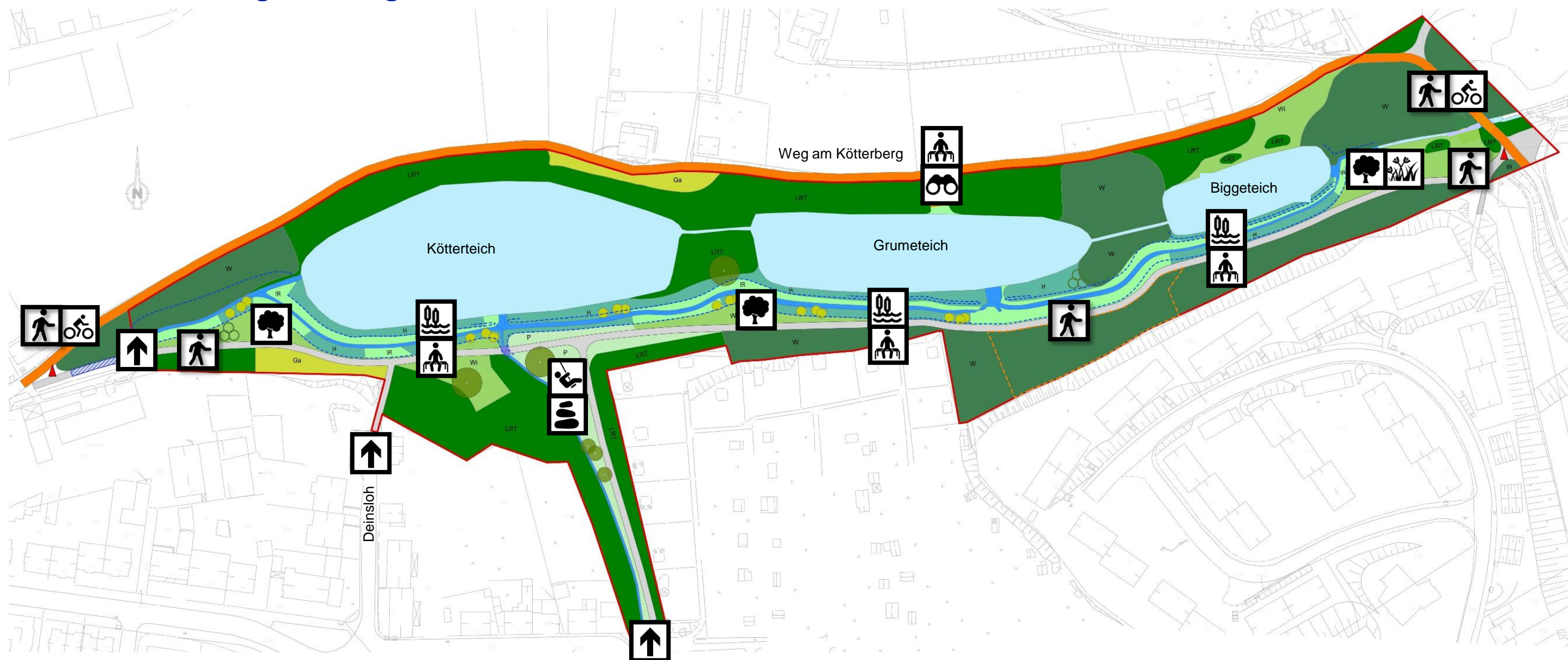


Symbole

- | | | | | | | | | | |
|---|---------------------|--|--------------------|---|--|---|---------------------|---|---------------|
|  | Erlebnispunkt Spiel |  | Ausblick |  | Fußweg |  | Begegnung Wasser |  | Wiese |
|  | Verweilplatz |  | Aufwertung Eingang |  | Fuß- und Radweg
Emscher Park Radweg |  | Blick Wasserflächen |  | Einzelgehölze |

Ihre Mail mit Ideen und Anregungen richten Sie bitte
 bis zum 30. Juni 2021 an:
 NeugestaltungGrummerBach@bochum.de

Konzept



Symbole

- | | | | | | | | | | |
|---|---------------------|--|--------------------|---|--|---|---------------------|---|---------------|
|  | Erlebnispunkt Spiel |  | Ausblick |  | Fußweg |  | Begegnung Wasser |  | Wiese |
|  | Verweilplatz |  | Aufwertung Eingang |  | Fuß- und Radweg
Emscher Park Radweg |  | Blick Wasserflächen |  | Einzelgehölze |