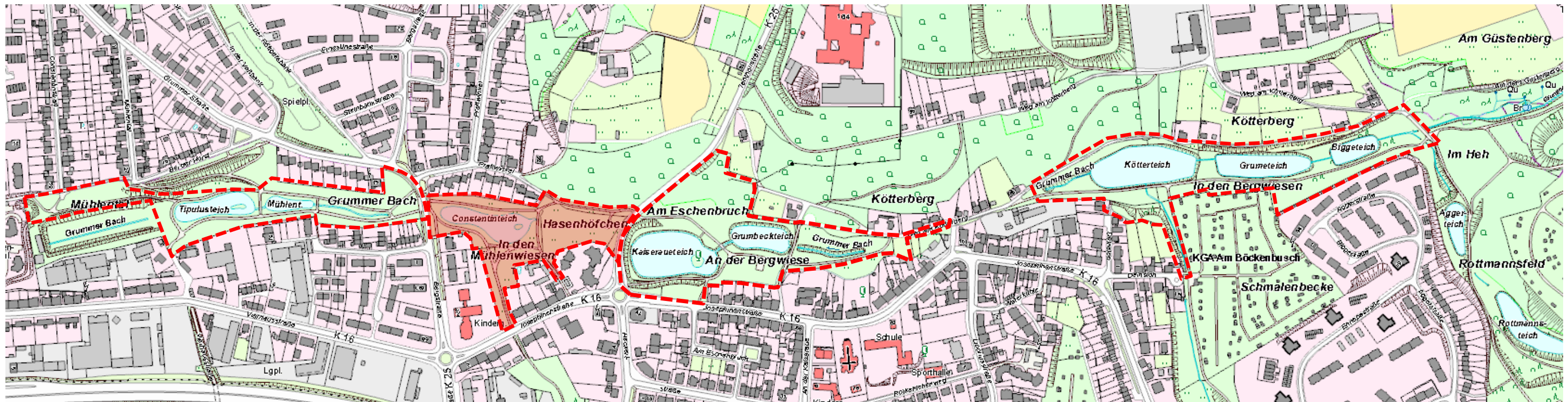


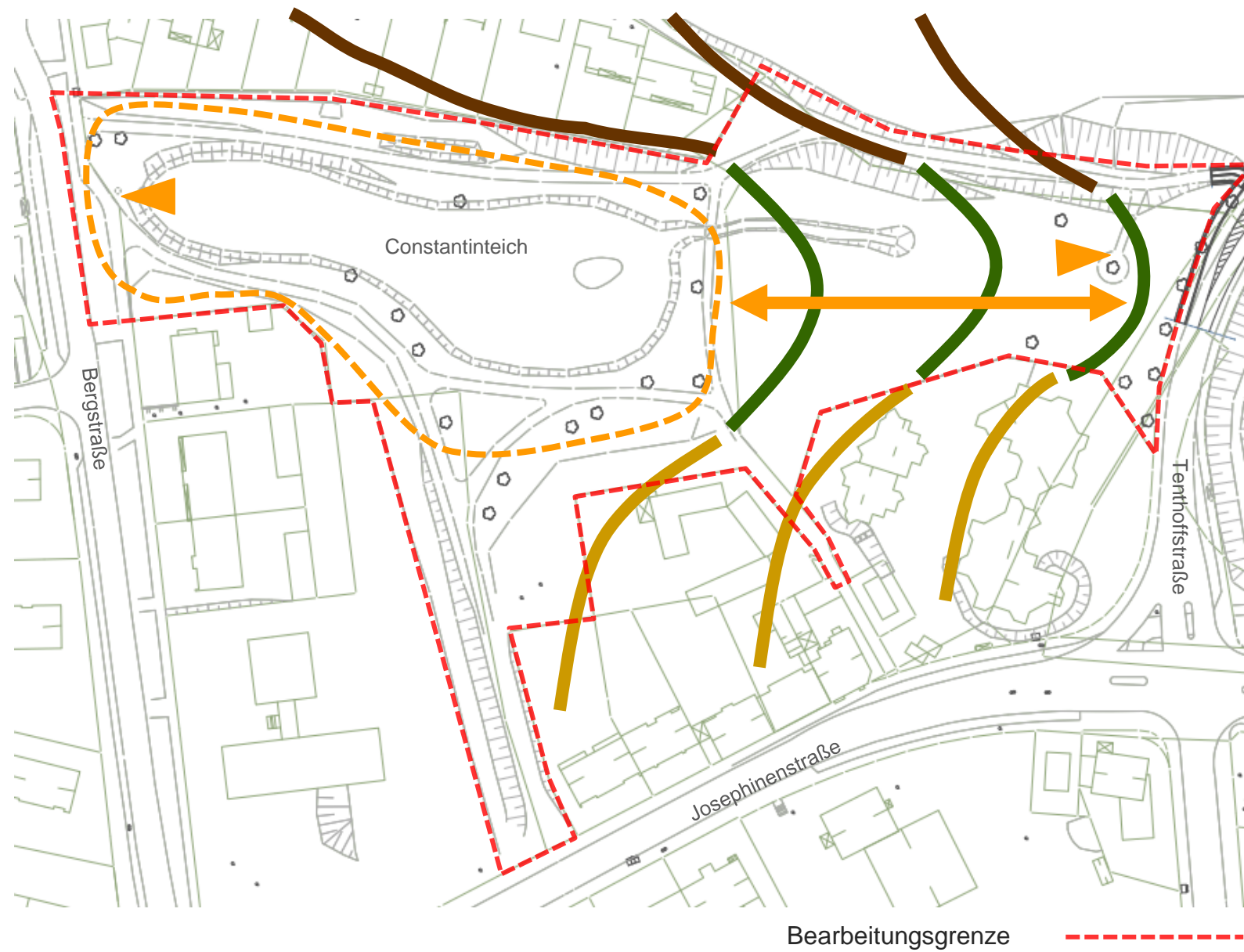
Parklandschaft Grummer Teiche

Analyse – 2. Bauabschnitt






2. Bauabschnitt
Constantinteich




Bestand und Analyse Talraum und Topografie



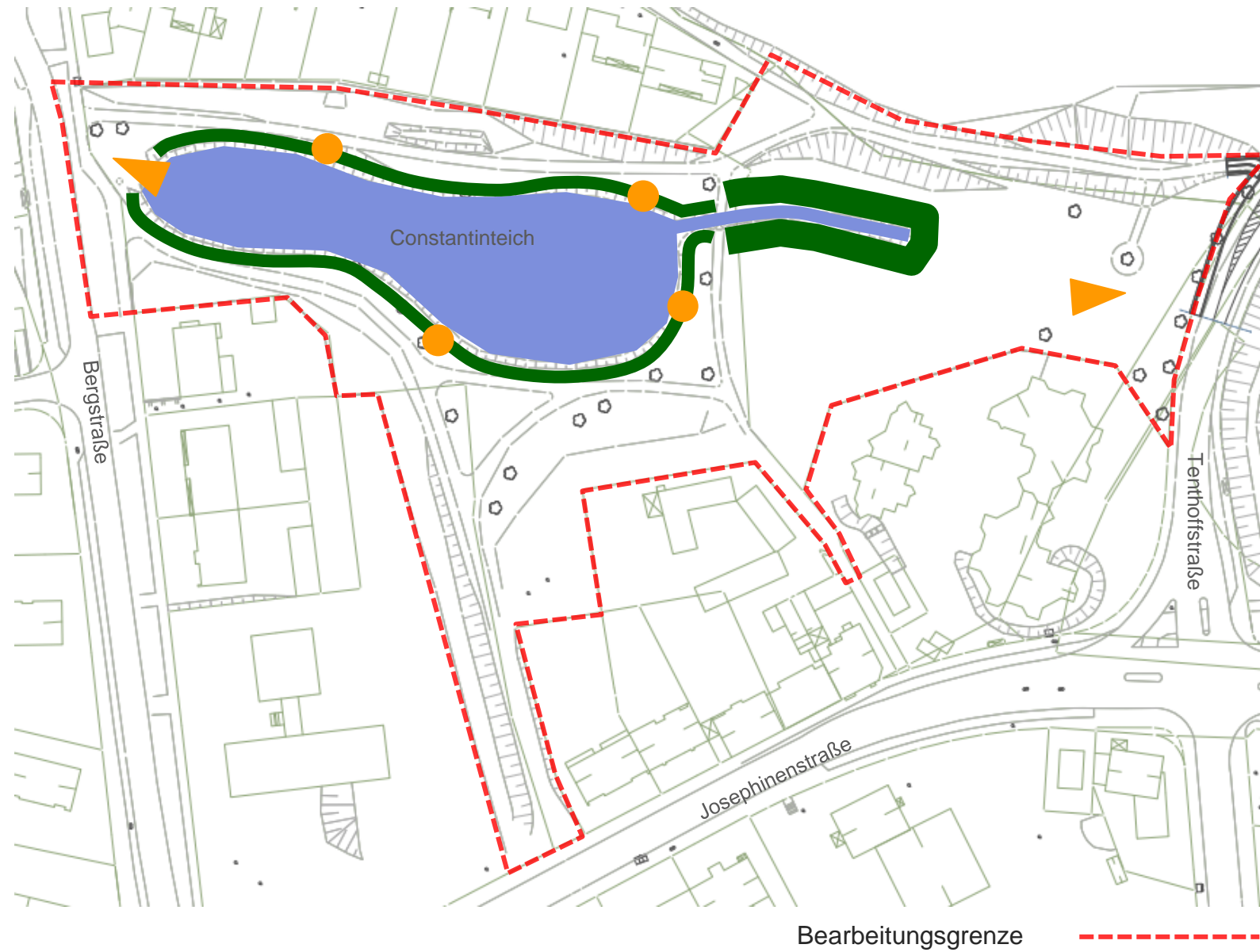
Bestand







-  Norden: relativ steile Hänge – Hangwälder und Böschungen im Siedlungsanschluss
-  Süden: flache Neigung – Siedlungsanschluss
-  Osten: Wiesenhang – erlebbares topografisches Element
- Westen: eben – Anschluss Bergstraße

Analyse

-  Osten: Wiesenhang freihalten
-  Westen: Ebene mit Constantinteich
-  Blickbeziehung / Aussichtspunkt schaffen








Bestand und Analyse Gewässerraum



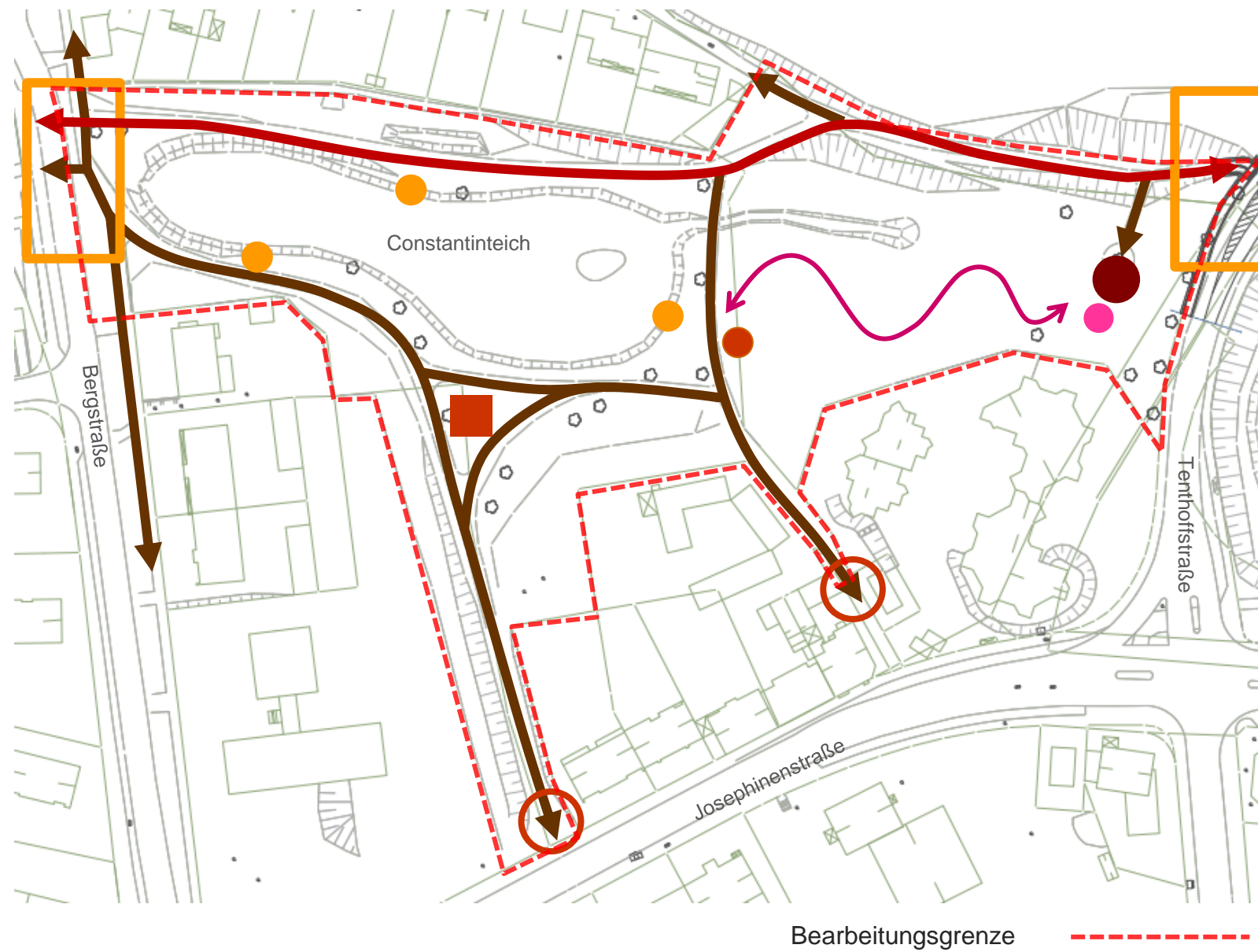
- Bestand**
-  Grummer Bach mit Waldbach-Charakter
 -  Constantinteich mit wallartiger Uferüberhöhung im Westen
- Analyse**
-  Wald am Bachufer
 -  Gehölzpflanzung am Teichufer, z.T. auf Dammlage punktuell aufbrechen - Blickbeziehungen
 -  Begegnungspunkte Gewässer schaffen (exemplarische Verortung)
 -  Blickbeziehungen Teich und Bachlauf herstellen

Bestand und Analyse Landschaftsraum und Vegetation



- Bestand**
-  Wald- und Gehölzflächen
 -  Einzelbaum
 -  Ruderal- / Hochstaudenfläche
 -  Intensivrasen
- Analyse**
-  Offene Grenzbereiche
Begrünung prüfen
 -  Ruderal- / Hochstaudenfläche
Erhalt / Umwandlung prüfen
 -  Intensivrasen
Umwandlung in Wiesenflächen (Teilbereiche)

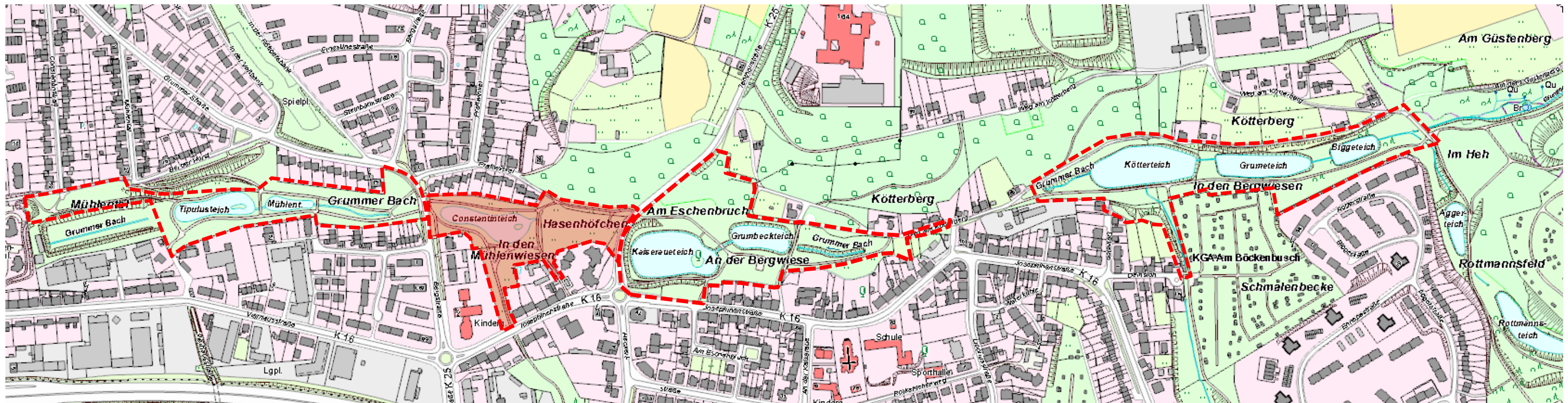
Bestand und Analyse Erholungsraum



- Bestand**
- Fuß- und Radweg, Emscher Park Radweg
 - Fußwege
 - Europaplatz
- Analyse**
- Europaplatz Überarbeitung, Nutzungsangebote
 - Erlebnispunkt Verweilen (exemplarische Verortung)
 - Erlebnispunkt Spiel, Sport, Bewegung
 - Seniorengerechte Angebote
 - Barrierefreier Weg – optional
 - Wegeföhrung Vereinfachung
 - Aufwertung Parkeingänge
 - Zäsur Straßenraum – Querungsbereich ausbilden
- Bearbeitungsgrenze

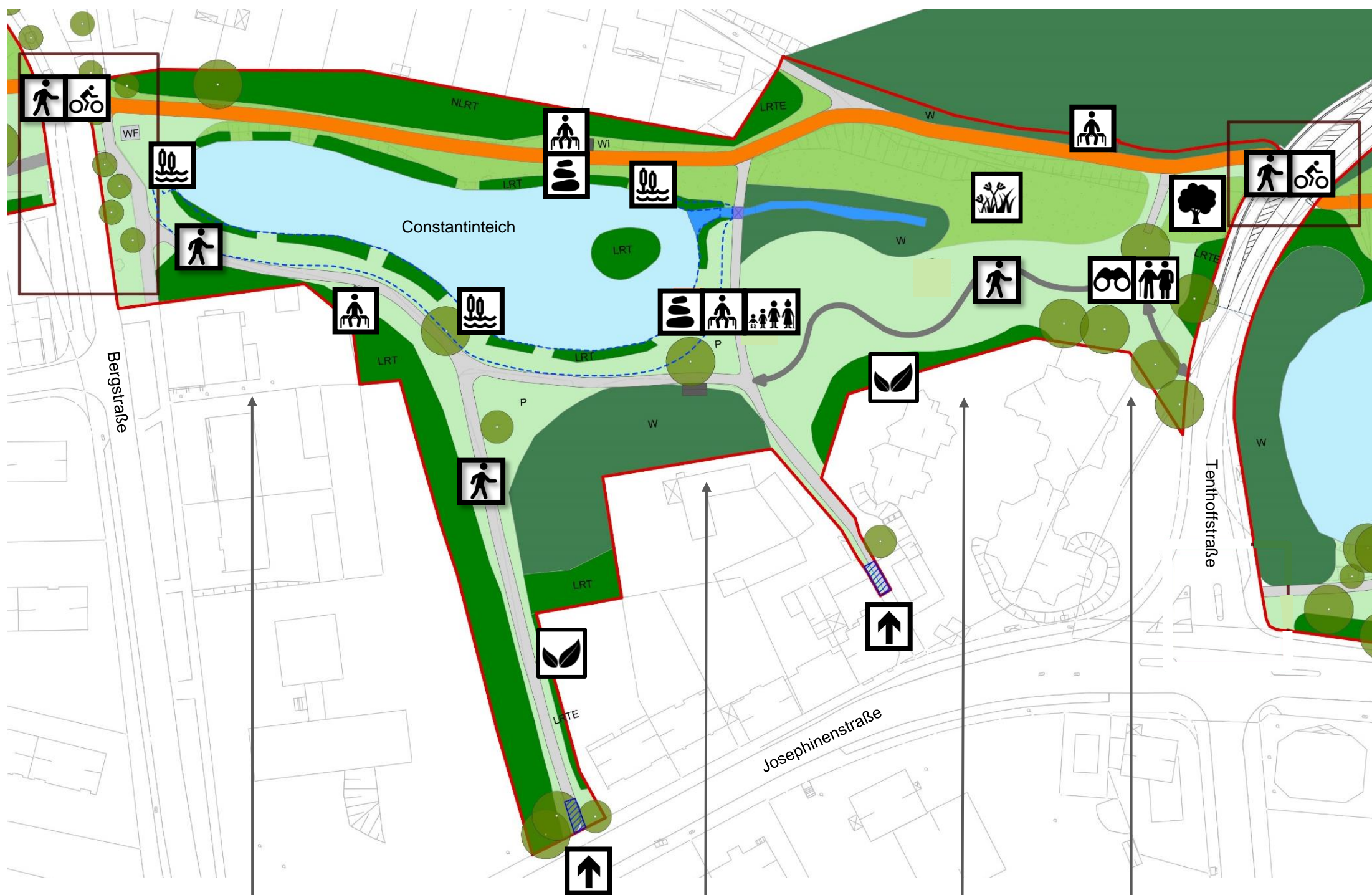
Parklandschaft Grummer Teiche

Konzept – 2. Bauabschnitt















2. Bauabschnitt
Constantinteich

Konzept



Symbole

-  Generationsübergreifender Begegnungspunkt
-  Seniorengerechte Angebote
-  Verweilplatz
-  Ausblick
-  Fußweg
-  Fuß- und Radweg
Emscher Park Radweg
-  Aufwertung Eingang
-  Begegnung Wasser
-  Blick Wasserflächen
-  Einzelbäume
-  Gehölzpflanzung
-  Wiese

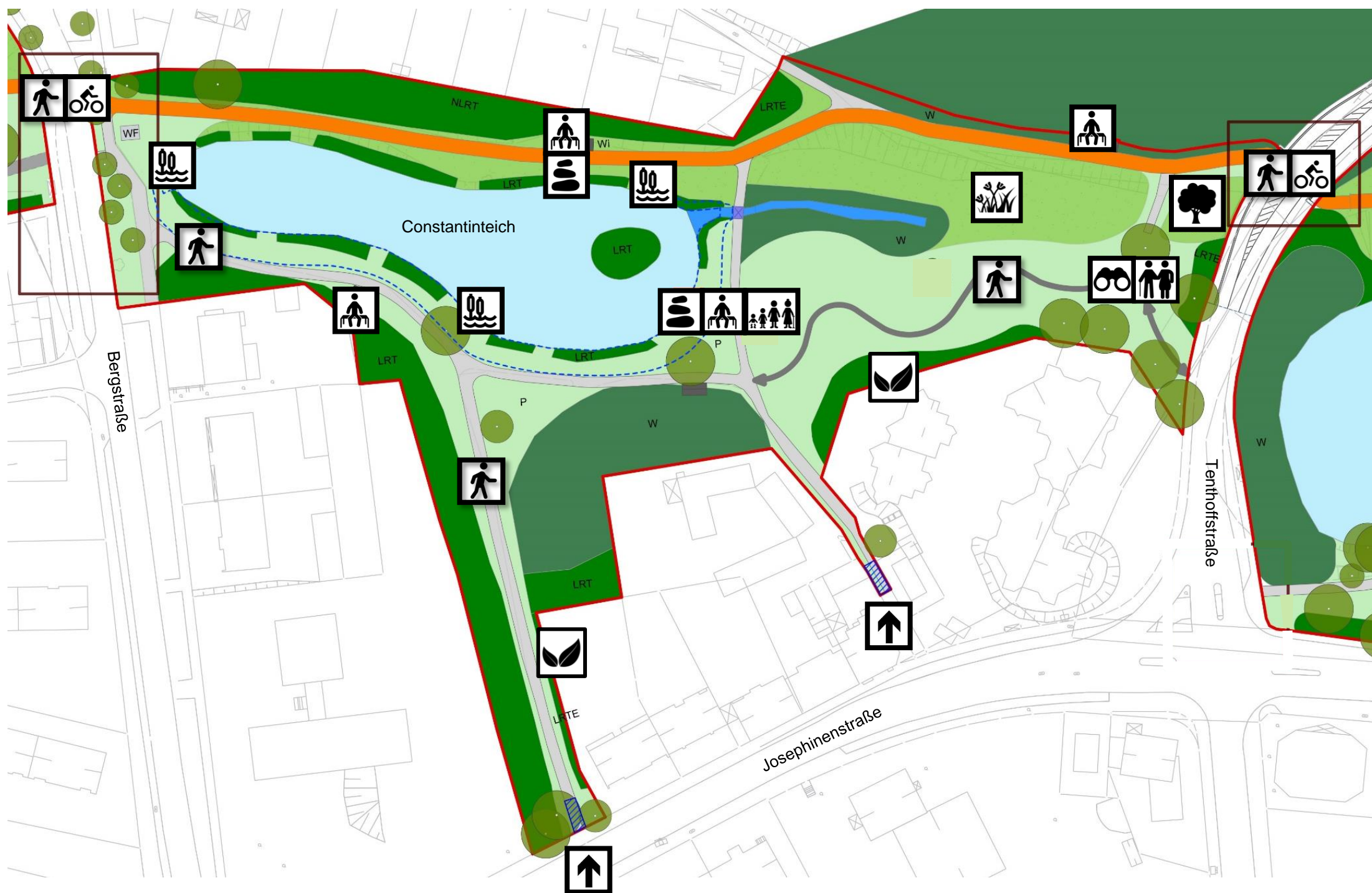
Teich mit Verweilplätzen,
Blickachsen und Trittsteinen
zum Wasser

Generationsübergreifender
Begegnungspunkt mit Spiel
und Bewegungsangeboten













Barrierefreie
Wegeverbindung

Europa-Platz mit
seniorengerechten
Angeboten und Ausblick

Konzept



Symbole

-  Generationsübergreifender Begegnungspunkt
-  Seniorengerechte Angebote
-  Verweilplatz
-  Ausblick
-  Fußweg
-  Fuß- und Radweg
Emscher Park Radweg
-  Aufwertung Eingang
-  Begegnung Wasser
-  Blick Wasserflächen
-  Einzelbäume
-  Gehölzpflanzung
-  Wiese

**Ihre Mail mit Ideen und Anregungen richten Sie bitte bis zum 30. Juni 2021 an:
 NeugestaltungGrummerBach@bochum.de**