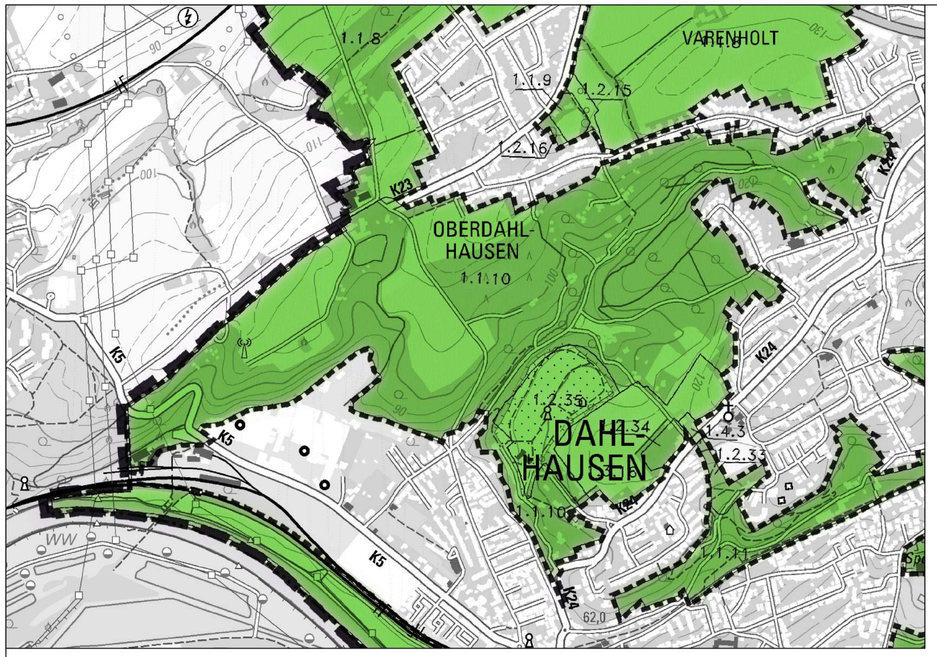

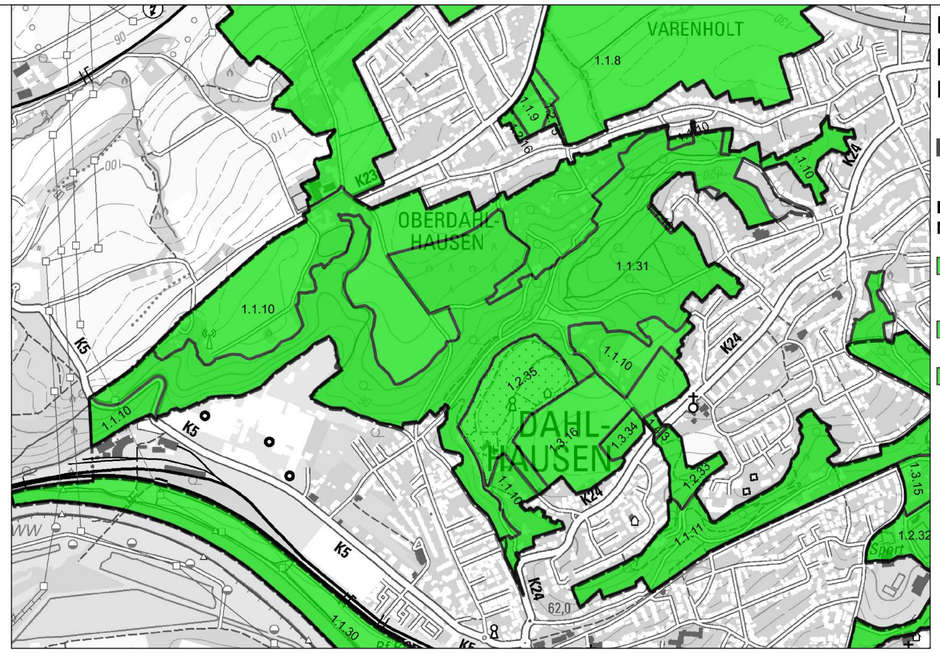

Landschaftsplan BO West
Entwicklungskarte
Legende

Grenze des räumlichen Geltungsbereiches des Landschaftsplanes

Entwicklungsziele für die Landschaft gem. § 10 LNatSchG NRW

1.1 Erhaltung einer mit naturnahen Lebensräumen oder sonstigen natürlichen Landschaftselementen reich oder vielfältig ausgestatteten Landschaft

1.2 Beibehaltung der jetzigen Nutzung zur Erfüllung öffentlicher Aufgaben

1.3 Erhaltung von Freiflächen bis zur Realisierung von Grünflächen unter besonderer Berücksichtigung der Freiraumfunktion

Erarbeitungsbeschluss

Der Rat der Stadt Bochum hat in der öffentlichen Sitzung vom 26.06.2015 (TOP 1.16) den Beschluss zur Einleitung des 1. Änderungsverfahrens Landschaftsplan Bochum West - "Dr.C.-Otto-Wald und Hörsterholz" gefasst. Der Einleitungs- und Erarbeitungsbeschluss ist am 18.01.2016 ortsüblich bekannt gemacht worden.

Bochum, den
.....

Der Oberbürgermeister

.....

Behördenbeteiligung

Die Behörden und sonstigen Träger öffentlicher Belange wurden gem. § 15 LNatSchG NRW mit Schreiben vom 18.02.2016 zum Planentwurf der Änderung Nr. 1 des Landschaftsplanes Bochum West in der Fassung vom 01.06.2015 und zur Erstellung des Umweltberichtes gem. § 14 g UVPG um Stellungnahme gebeten.

Bochum, den
.....

Der Oberbürgermeister
i.A.
.....

Öffentliche Auslegung

Der Planentwurf der 1. Änderung des Landschaftsplanes Bochum West sowie die textlichen Änderungen und der Umweltbericht in der Fassung vom 01.03.2017 lag gem. § 17 LNatSchG NRW vom 26.03.2018 bis einschließlich zum 26.04.2018 öffentlich aus. Ort und Dauer der Auslegung wurden am 19.03.2018 ortsüblich bekannt gemacht.

Bochum, den
.....

Der Oberbürgermeister
i.A.
.....

Satzungsbeschluss

Der Rat der Stadt Bochum hat in der öffentlichen Sitzung am __.__.____ (TOP _.__) die 1. Änderung des Landschaftsplanes Bochum West, einschließlich der textlichen Änderungen, beschlossen.

Bochum, den
.....

Der Oberbürgermeister

.....

Für die Erarbeitung des Planentwurfs.

Bochum, den
.....

Der Oberbürgermeister
i.V. / i.A.

....
Stadtbaurat Leiter des Umwelt- und Grünflächenamtes

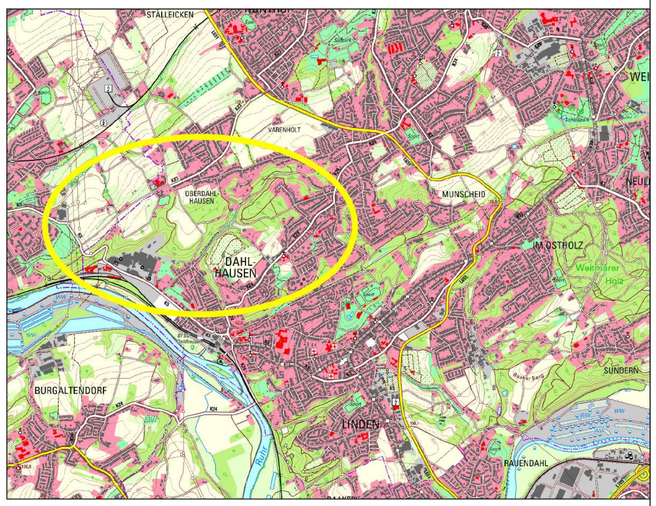

Frühzeitige Öffentlichkeitsbeteiligung

Die frühzeitige Beteiligung der Öffentlichkeit gem. § 16 LNatSchG NRW ist in der Zeit vom 01.02.2016 bis einschließlich zum 01.03.2016 durchgeführt worden.
Am 16.02.2016 hat eine Bürgerversammlung stattgefunden.

Bochum, den
.....

Der Oberbürgermeister
i.A.
.....

Beschluss der öffentlichen Auslegung

Der Rat der Stadt Bochum hat in der öffentlichen Sitzung am 09.11.2017 (TOP 1.12) die öffentliche Auslegung der 1. Änderung des Landschaftsplanes Bochum West - "Dr. C.-Otto Wald und Hörsterholz", einschließlich der textlichen Änderungen und des Umweltbericht in der Fassung vom 01.03.2017 beschlossen.

Bochum, den
.....

Der Oberbürgermeister

.....

Anzeigeverfahren

Das Anzeigeverfahren ist gem. § 18 LNatSchG NRW ordnungsgemäß durchgeführt worden. Die höhere Naturschutzbehörde hat Verstöße nicht geltend gemacht.

Arnsberg, den
.....

Die Bezirksregierung Arnsberg

.....

Inkrafttreten

Die erfolgte Durchführung des Anzeigeverfahrens sowie Ort und Zeit der Auslegung des Landschaftsplanes und seiner Änderungen sind gem. § 19 LNatSchG NRW mit Bekanntmachungsanordnung __ am __.__.____ in den Amtlichen Mitteilungen bekannt gemacht worden. Am Tage der Bekanntmachung tritt der Landschaftsplan in der Fassung der Änderung in Kraft.

Bochum, den
.....

Der Oberbürgermeister

.....

STADT BOCHUM

Umwelt- und Grünflächenamt

1. Änderungsverfahren

Landschaftsplan Bochum West

Naturschutzgebiet Nr. 2
Dr.-C.-Otto Wald und Hörsterholz

Fassung der Entwicklungskarte Landschaftsplan Bochum-West	M: 1:10.000	Stand: 06.06.2019