



**NETZ2020**

**Wir bringen Dich hin.**

## **Netz 2020 – der Sound von Bochum.**

Dein Streckenmagazin mit dem neuen Liniennetz und mit außergewöhnlichen und spannenden Menschen und Orten, die Bochum ausmachen. Einer von ihnen: Der Guitar Hero von Linie 389.

# UNSERE LINIEN IM NEUEN NETZ2020

## Unsere Buslinien



SB33

SB37

336

339

344

345

346

350

353

354

355

357

358

364

365

366

369

370

372

378

379

389

390

395

## Unsere Straßenbahnlinien



302

305

306

308

309

310

316

318

## Unsere U-Bahnlinie



U35

### HINWEIS:

Im Streckenmagazin ist eine Auswahl von Linien aufgeführt, bei denen sich im neuen Liniennetz etwas geändert hat.

### Hauptverkehrszeit (HVZ)

Verkehrsspitzen Montag bis Freitag, vor allem im Berufs- und Schülerverkehr morgens und nachmittags

### Schwachverkehrszeit (SVZ)

Montag bis Freitag ab ca. 19:00 Uhr  
Samstag ab ca. 19:00 Uhr  
Sonn- und feiertags ganztägig

### Normalverkehrszeit (NVZ)

Montag bis Freitag von Betriebsbeginn bis ca. 19:00 Uhr  
Samstag ca. 7:00 bis 19:00 Uhr

U U-Bahn

S S-Bahn

DB Deutsche Bahn

P+R Park+Ride

SB Schnellbus

# **AUF GANZER LINIE KUNDENFREUNDLICH**

## **DAS NEUE NETZ2020**

*Das neue Bochumer Liniennetz 2020 startet durch: mit mehr (Direkt-)Verbindungen und besseren Anschlüssen, kürzeren Taktzeiten und einem optimalen Anschluss an den Schienen-Regionalverkehr.*

*Die größte Netzanpassung in der Geschichte des Unternehmens fand unter Mitwirkung der Bürgerinnen und Bürger, der Kommunalpolitik und von Vertretern der beteiligten Städte statt. Sie sorgt nicht nur für mehr Fahrten bei Bussen und Bahnen, sondern berücksichtigt im Fahrplan auch die Umstellung des Taktes der S-Bahn Rhein-Ruhr. Von den Optimierungen im Netz profitieren jährlich mehr als 140 Millionen BOGESTRA-Fahrgäste.*

*Die Fahrtenänderungen gelten vor allem für die Hauptverkehrszeit montags bis freitags sowie teilweise auch samstags. Für Euch heißt das: weniger Wartezeiten, Ihr kommt schneller ans Ziel*

*und bequemer ist es dank umsteigefreier Fahrten auch noch. Und für alle Pendler bedeutet das verbesserte Anschlüsse an die S-Bahnen. In diesem Magazin geben wir Euch eine Auswahl an Informationen über das neue Netz, seine Vorteile und neuen Strecken.*

*Dabei wollen wir Euch Bochum aber auch von einer Seite zeigen, die Ihr vielleicht noch gar nicht kennt. Denn oftmals – ohne es zu ahnen – fährt man an manch Interessantem, Spannendem oder Kuriossem vorbei. Nicht immer direkt an der Strecke, aber immer gut mit unseren Linien zu erreichen.*

*Detaillierte Informationen über sämtliche Änderungen findet Ihr in der Mutti-App, in der Elektronischen Fahrplanauskunft (EFA) und natürlich im Web unter [wirbringendichhin.de](http://wirbringendichhin.de) und [bogestra.de](http://bogestra.de) – gerne beantworten wir Eure Fragen auch persönlich in unseren KundenCentern.*

# LINIE 302

- GE-Buer Rathaus
- Buer Bergmannsheil
- Berger See
- VELTINS-Arena
- Willy-Brandt-Allee
- Emscherstr.
- Stadthafen
- Ernst-Kuzorra-Platz
- Schalker Meile
- Berliner Brücke
- Grillostr.
- Grenzstr.
- Kennedyplatz
- Musiktheater
- Ⓢ Heinrich-König-Platz
- Ⓢ Gelsenkirchen Hbf **DB** **S** **P+R**
- Rheinelbestr.
- Wissenschaftspark
- Stephanstr.
- Gesamtschule Ückendorf
- Ückendorfer Platz
- Bochum Watermanns Weg
- Lohrheidestr.
- Freiheitstr.
- August-Bebel-Platz
- Wattenscheid Post
- Bochum Querstr.
- Vietingstr.
- Centrumplatz
- Alte Heide
- Elbinger Str.
- Goldhammer Str.
- Westpark
- Wattenscheider Str.
- J.-Mayer-Str./Jahrhunderthalle
- Ⓢ Bochumer Verein/Jahrhunderth.
- Ⓢ Bochum Rathaus (Süd)
- Ⓢ Bochum Hbf **DB** **S**
- Ⓢ Lohring
- Freigrafendamm
- Altenbochum Kirche
- Mettestr.
- Dannenbaumstr.
- Laer Mitte
- Mark 51\*7
- Alte Ümminger Str.
- Unterstr.
- Am Neggenborn
- Igelstr.
- Lessing-Schule
- Langendreer Markt
- Langendreer **S** **P+R**

## DAS IST NEU

Statt wie bisher im 10-Minuten-Takt fährt die 302 jetzt im 7,5-Minuten-Takt zwischen Gelsenkirchen-Buer Rathaus und Bochum-Laer Mitte.

Zusammen mit den Straßenbahnlinien 305 und 310 wird auch zwischen Bochum-Laer Mitte und Bochum-Langendreer ein dichterer Takt erreicht.





## + DEINE VORTEILE

- Weniger Wartezeiten durch größeres Fahrtenangebot
- Mehr Fahrten im Innenstadtbereich

## ! BITTE BEACHTE

- Die Linie 305 fährt nicht an Sonn- und Feiertagen

# LINIE 305

- Höntrop Kirche
- Brucknerstr.
- Röntgenstr.
- Leibnizstr.
- Engelsburger Str.
- Erzstr.
- Wattenscheider Str.
- J.-Mayer-Str./Jahrhunderthalle
- U Bochumer Verein/Jahrhunderth.
- U Bochum Rathaus (Süd)
- U Bochum Hbf  
- U Lohring
- Freigrafendamm
- Altenbochum Kirche
- Mettestr.
- Dannenbaumstr.
- Laer Mitte
- Mark 51°7
- Alte Ümminger Str.
- Unterstr.
- Am Neggenborn
- Igelstr.
- Lessing-Schule
- Langendreer Markt
- Langendreer  

## **DAS IST NEU**

*Mit der neuen Linie 305 gibt es nun eine bessere Anbindung an den S-Bahnhof Bochum-Langendreer und an Höntrop.*

*Auf der Strecke Wattenscheider Straße bis Langendreer Markt sind wir mit den Linien 302, 305 und 310 für Euch unterwegs.*

*Die Linie 305 fährt im 30-Minuten-Takt.*

## **DEINE VORTEILE**

- Mehr Fahrten im Innenstadtbereich

## **BITTE BEACHTE**

- Die Linie 305 fährt nicht an Sonn- und Feiertagen

## KICK IT LIKE DIETER



**Vergesst die längste Theke der Welt** in Düsseldorf, den Hamburger Kiez oder den Prenzlauer Berg in Berlin: die Stadt mit den meisten Kneipen pro Kopf ist – Bochum. Hierzu gibt es widersprüchliche Meldungen, allerdings stammt diese von den statistischen Ämtern der Länder, also von offiziell öffentlicher Seite.

Apropos Bochumer Kneipen: In einer von ihnen fand sich **der ehemalige VfL-Bochum-Spieler Dieter Versen** 1978 wieder. Eigentlich wollte er nur seinen Ruhestand genießen, als ihn ein aufgeregter VfL-Mitarbeiter aus der Kneipe zog. Der VfL-Kader sei für das Spiel gegen Schalke viel zu dünn.

So kam Dieter Versen aus der Kneipe direkt in die Kabine und auf den Rasen. **Der Rest ist Legende.**

# BOCHUMER BAROCK




**Engagierte Bochumer Bürger setzten sich 1977 ritterlich für den Erhalt und Ausbau des Hauses Langendreer ein. Der Erfolg gab ihnen Recht.**

Haus Langendreer ist ein alter Rittersitz, der aus einem Bauernhof hervorging. Es wurde 1266 als Besitz der Ritter von Ovelacker erstmals urkundlich genannt. Im als „Spanischen Winter“ bekannten Jahr 1599 wurde das Haus zwecks „Ausrottung der Ketzler“ von dem im spanischen Dienst stehenden Oberst La Berlotte erobert und zerstört. Der damalige Besitzer ließ das heruntergekommene Haus um 1643 vollkommen abreißen und im barocken Stil neu errichten. 1905 wurde Haus Langendreer an die Bergwerksgesellschaft „Louise Tiefbau“ verkauft und seit 1969 ist das Haus Eigentum des Landschaftsverbandes Westfalen-Lippe, der auf dem Gelände inzwischen drei Förderschulen für Kinder und Jugendliche betreibt.

## Das Wappen der Ritter von Ovelacker

Schwarz-silberner Wulst

Schild mit rechts-springendem schwarzen Löwen



**Hauptstraße 157**

**(H) Bochum-Langendreer S**

**Z. B. zu erreichen mit den Linien:**

302

305

309

369

378






379

Helmzier mit silbernen Federn zwischen zwei schwarzen Bärenatzen

Schwarz-silberne Helmdecke

Helm

# LINIE 306

- U Bochum Hbf  
- U Bochum Rathaus
- Brückstr.
- Präsident Bf
- Robertstr.
- Amtsstr.
- Hamme Kirche
- Bodelschwinghplatz
- Breslauer Str.
- Hordeler Str.
- Hannibal Einkaufszentrum
- Herne Eickeler Str.
- Hannibalstr.
- Auf der Wenge
- Eickel Kirche
- Hugenth
- Heisterkamp
- Im Sportpark
- Solbad
- Am Buschmannshof
- Wanne-Eickel Hbf   

## DAS IST NEU

Die Linie 306 fährt im 15-Minuten-Takt.

Durch die Überlagerung mit der Linie 316 kann zwischen Hordeler Straße und Bochum Hauptbahnhof ein 7,5-Minuten-Takt erreicht werden.



## DEINE VORTEILE

- Weniger Wartezeiten durch größeres Fahrtenangebot
- Mehr Fahrten im Innenstadtbereich





## DAS IST NEU

Die Linien 308, 316 und 318 bilden zusammen einen 7,5-Minuten-Takt.


## + DEINE VORTEILE

- Weniger Wartezeiten durch größeres Fahrtenangebot
- Mehr Fahrten im Innenstadtbereich

## ! BITTE BEACHTE

- Bei der Linie 308 zwei Fahrten weniger pro Stunde Richtung Weitmar/Hattingen
- Eine Fahrt der Linie 318 mehr pro Stunde Richtung Weitmar/Dahlhausen
- Die Linie 316 fährt montags bis freitags

# LINIE 309

- Bochum Langendreer 
- Langendreer Markt
- Rudolf-Steiner-Schule
- Auf dem Jäger
- Witten Papenholz
- Witten Crengeldanz
- Betriebshof Witten
- Breite Str.
- Marienhospital
- Witten Rathaus
- Berliner Str.
- Bahnhofstr.
- Hans-Böckler-Str.
- Sprockhöveler Str.
- Hardel
- Friedrich-List-Str.
- Heven Hellweg
- Am Steinberg
- Heven Dorf

## DAS IST NEU

Die neue Linie 309 verbessert den Takt zwischen Heven Dorf und Langendreer Markt auf 15 Minuten durch Überlagerung mit der Linie 310.

## + DEINE VORTEILE

- Weniger Wartezeiten durch größeres Fahrtenangebot
- Neue Direktverbindung Witten Heven Dorf und Bochum-Langendreer S

## ! BITTE BEACHTE

- Die neue Linie 309 fährt montags bis samstags

# LINIE 310

- |  |                       |
|--|-----------------------|
| ● Bochum Höntrop Kirche  | ● Auf dem Jäger       |
| ● Brucknerstr.   | ● Witten Papenholz    |
| ● Röntgenstr.  | ● Witten Crengeldanz  |
| ● Leibnizstr.  | ● Betriebshof Witten  |
| ● Engelsburger Str.  | ● Breite Str.         |
| ● Erzstr.  | ● Marienhospital      |
| ● Wattenscheider Str.  | ● Witten Rathaus      |
| ● J.-Mayer-Str./Jahrhunderthalle   | ● Berliner Str.       |
| U Bochumer Verein/Jahrhunderth.  | ● Bahnhofstr.         |
| U Bochum Rathaus   | ● Hans-Böckler-Str.   |
| U Bochum Hbf   | ● Sprockhöveler Str.  |
| U Lohringen  | ● Hardel              |
| ● Freigrafendamm   | ● Friedrich-List-Str. |
| ● Altenbochum Kirche   | ● Heven Hellweg       |
| ● Mettestr.  | ● Am Steinberg        |
| ● Dannenbaumstr.   | ● Heven Dorf          |
| ● Laer Mitte   |                       |
| ● Mark 51°7  |                       |
| ● Alte Ümminger Str.   |                       |
| ● Unterstr.  |                       |
| ● Am Neggenborn  |                       |
| ● Bochum Igelstr.  |                       |
| ● Lessing-Schule   |                       |
| ● Langendreer Markt  |                       |
| ● Rudolf-Steiner-Schule  |                       |

## DAS IST NEU

Die Linie 310 fährt im 30-Minuten-Takt.

Durch die Überlagerung mit der Linie 305 zwischen Höntrop und Langendreer Markt kann auf dieser Strecke ein 15-Minuten-Takt erreicht werden.

Durch die Überlagerung mit der Linie 309 zwischen Langendreer Markt und Heven Dorf kann ein 15-Minuten-Takt erreicht werden.

## + DEINE VORTEILE

- Weniger Wartezeiten durch größeres Fahrtenangebot
- Mehr Fahrten im Innenstadtbereich

## ACHTUNG!

**FÜR DIE LINIEN 309 UND 310 gilt bis Herbst 2020 Schienenersatzverkehr auf einem Teilabschnitt zwischen Langendreer Markt und Witten Crengeldanz.**

# LINIE 316

- Bochum Heinrichstr.
- Punges Feld
- Handwerksweg
- Kolpingplatz
- Nordbad
- Weserstr.
- Rottmannstr.
- Stahlwerke Bochum
- Vonovia Ruhrstadion
- Ⓢ Planetarium
- Ⓢ Bochum Hbf **DB** **S**
- Ⓢ Bochum Rathaus
- Brückstr.
- Präsident Bf
- Robertstr.
- Amtsstr.
- Hamme Kirche
- Bodelschwinghplatz
- Breslauer Str.
- Hordeler Str.
- Hannibal Einkaufszentrum
- Herne Eickeler Str.
- Hannibalstr.
- Auf der Wenge
- Eickel Kirche
- Hugenpoth
- Heisterkamp
- Im Sportpark
- Solbad
- Am Buschmannshof
- Wanne-Eickel Hbf **DB** **S** **P+R**

## **DAS IST NEU**

*Die Linie 316 ist eine neue Direktverbindung zwischen Bochum-Gerthe Heinrichstraße und Wanne-Eickel Hauptbahnhof und umgekehrt.*

*Die Linie 316 fährt im 15-Minuten-Takt.*

*Durch Überlagerung mit den Linien 306, 308 und 318 kann auf der gesamten Strecke ein 7,5-Minuten-Takt erreicht werden.*

## **DEINE VORTEILE**

- *Neue Linie zwischen Wanne-Eickel Hauptbahnhof und Bochum-Gerthe*
- *Weniger Wartezeiten durch größeres Fahrtenangebot*
- *Mehr Fahrten im Innenstadtbereich*

## **BITTE BEACHTE**

- *Eine Anbindung an Wanne-Eickel Hauptbahnhof besteht nur zu bestimmten Zeiten*

## PILZKÖPFE ON TOUR



**Die „Ruhrgebeatles“ sind Fans von John, Paul, George & Ringo. Bei einem Fan-Treffen in Berlin wurden die „Ruhrgebeatles“ sogar zu Deutschlands größtem Beatles-Stammtisch gekürt.**

Alle zwei Monate treffen sie sich am Stammtisch in der „Ritterburg“ an der Castroper Straße in Grumme. Dort wird aber nicht nur rumgesessen und gequatscht. Es wird ein Beatles-Quiz veranstaltet, Reden

werden gehalten, und alle vier Monate treten die „Ruhrgebeatles on Guitar“ auf.

Natürlich waren die (allesamt äußerst sympathischen) Mitglieder der „Ruhrgebeatles“ auch schon auf gemeinsamer Tour nach Liverpool, der Wiege der „Fab Four“. Hier wurden sie geboren, hier unternahmen sie ihre ersten musikalischen Gehversuche und hier schlug die Geburtsstunde

der Beatles, als der junge Paul McCartney bei einem Kirchenfest im Vorort Woolton zum ersten Mal seinem künftigen Wegbegleiter John Lennon begegnete.

**„Ritterburg“ Castroper Str. 177  
(H) Vonovia Ruhrstadion  
Zu erreichen mit den Linien:**

308

316

318

395

# LINIE 336

U	Bochum Hbf	DB	S	●	Laurentiusstr.		
U	Bochum Hbf/Boulevard		S	●	Dellenstr.		
●	Bongardstr.			●	Freyaweg		
U	Bochum Rathaus			●	Brücke Ruhr Park		
●	Brückstr.			●	Alte Werner Str.		
●	Augusta-Krankenhaus			●	Brüning		
●	Kunstmuseum			●	Dortmund Holtestraße		
U	Planetarium			●	Limbeckstraße		
●	Tierpark			●	Bochum Borgmannstr.		
●	St. Josef-Hospital			●	Dortmund Molenarkweg		
●	Gudrunstr.			●	Plesken		
●	Vierhausstr.			●	Kaubomstraße		
●	Tenthoffstr.			●	Bleichstraße		
●	An der Kaiseraue			●	DO-Lütgendortmund	S	P+R
●	Heckertstr.						
●	Liboriusstr.						
●	Kleingärten						
●	Patmosstr.						
●	Aggerstr.						
●	Biggestr.						
●	Aggerstr.						
●	Diemelstr.						
●	Rottmannstr.						
●	Kornharpener Str.						
●	Geisental						

## DAS IST NEU

Durch Überschneidung mit der Linie 339 fährt die Linie 336 jetzt im 15- statt im 20-Minuten-Takt zwischen Bochum Hauptbahnhof und Ruhr Park. Das macht insgesamt eine Fahrt pro Stunde mehr zwischen Innenstadt und Harpen.

## + DEINE VORTEILE

- Mehr Fahrten im Stadtparkviertel
- Weniger Wartezeiten durch größeres Fahrtenangebot in der Hauptverkehrszeit
- Häufigere Anbindung von Augusta-Krankenhaus und Tierpark an die Innenstadt

## ! BITTE BEACHTE

- Geänderter Linienweg der Linie 336
- Für die Haltestellen Nordring und Neuer Park bitte alternativ die Linie 353 nutzen

# LINIE 339

- |                            |                       |
|----------------------------|-----------------------|
| U Ruhr-Universität         | ● Brückstr.           |
| ● Hallenbad Querenburg     | ● Augusta-Krankenhaus |
| ● Schinkelstr.             | ● Kunstmuseum         |
| ● Auf der Papenburg        | U Planetarium         |
| ● Peter-Parler-Weg         | ● Tierpark            |
| ● Heintzmannstr.           | ● St. Josef-Hospital  |
| ● Semperstr.               | ● Gudrunstr.          |
| U Markstr.                 | ● Vierhausstr.        |
| ● Markstr. Gesamtschule    | ● Tenthoffstr.        |
| ● Glücksburger Str.        | ● An der Kaiseraue    |
| ● Wiemelhauser Str.        | ● Heckertstr.         |
| ● Bruchstr.                | ● Liboriusstr.        |
| ● Förderstr.               | ● Kleingärten         |
| ● Friedrich-Harkort-Str.   | ● Patmosstr.          |
| ● Trimonte                 | ● Aggerstr.           |
| ● Werk Eickhoff            | ● Diemelstr.          |
| ● Rechener Park            | ● Rottmannstr.        |
| ● Ottilie-Schoenewald-Str. | ● Kornharpener Str.   |
| ● Querenburger Str.        | ● Geisental           |
| ● Alter Eistreff           | ● Laurentiusstr.      |
| U Lohring                  | ● Dellenstr.          |
| ● BP/Aral Haus             | ● Freyaweg            |
| U Bochum Hbf/Boulevard S   | ● Alte Werner Str.    |
| ● Bongardstr.              | ● Ruhr Park           |
| U Bochum Rathaus           |                       |

## DAS IST NEU

Durch Überschneidung mit der Linie 336 zwischen Bochum Hauptbahnhof und Ruhr Park fährt die Linie 339 im 15-Minuten-Takt.

## + DAS IST NEU

- Mehr Fahrten im Stadtparkviertel
- Insgesamt eine Fahrt pro Stunde mehr zwischen Innenstadt und Harpen
- Erschließung der Wohngebiete entlang des Steinrings
- Neue Direktverbindung ohne Umstieg zwischen dem Bochumer Norden und der Ruhr-Universität

## ! BITTE BEACHTE

- Die Linie 339 fährt nur montags bis freitags



# DER FIGARO VON BOCHUM

**Fast 40 Jahre ist Sigi jetzt schon selbstständiger Frisör, aber in den Fotoalben, die vor den Sesseln liegen, wo sonst Magazine die Wartenden verträsten, findet sich weit mehr als nur Frisuren.**

Sigi war einer der ersten Bochumer DJs, Juror bei Miss-Wettbewerben, Filmkomparse und schlagerte mit Szenegrößen wie Roy Black, Andrea Berg oder Harpe Kerkeling. Sogar die Idee zu Toto und Harry soll aus Sigis Locken gefallen sein.

**Wittener Str. 221**

**(H) Altenbochum Kirche**

**Z. B. zu erreichen mit den Linien:**

302

305

310

345

358



## Die erfolgreichsten Schlager aller Zeiten:

1	„Atemlos durch die Nacht“ Helene Fischer	6	„Griechischer Wein“ Udo Jürgens
2	„Schöne Maid“ Tony Marshall	7	„Komm, gib mir deine Hand“ Tony Marshall
3	„Lebt denn der alte Holzmichl noch?“ De Randfichten	8	„Die kleine Kneipe“ Peter Alexander
4	„Das Lied der Schlümpfe“ Vader Abraham	9	„Schön ist es auf der Welt zu sein“ Roy Black und Anita
5	„Adios Amor“ Andy Borg	10	„Schmidtchen Schleicher“ Nico Haak

Quelle: schlagerplanet.com



## DAS IST NEU

Durch Überschneidung der beiden Linien entsteht auf weiten Teilen der Strecke ein 15-Minuten-Takt mit jeweils einer Fahrt mehr pro Stunde. Ab ca. 22 Uhr gibt es zwei Fahrten mehr Richtung Wattenscheid.

## + DEINE VORTEILE

- Neue Direktverbindung zwischen Wattenscheid und Weitmar Mitte bzw. der Ruhr-Universität
- Alle Fahrten haben Anschluss an die S-Bahn in Höntrop S

## ! BITTE BEACHTE

- Auf der Linie 346 entfällt das AnrufSammelTaxi (AST) in der Schwachverkehrszeit
- Späterer Betriebsbeginn beider Linien
- Die Linie 346 verkehrt nicht über Wattenscheid Bahnhof
- In der Schwachverkehrszeit und am Wochenende werden die Haltestellen auf der Blumenfeldstraße durch die Linie 346 nicht bedient – alternativ bitte die Linie 365 nutzen
- Beide Linien fahren nicht mehr bis Scharpenseelstraße – zwischen Munscheider Straße und Scharpenseelstraße verkehren die Linien 345 und 355

## DER STEIN MACHT DIE MUSIK



**Viele dürften sich fragen, was es mit dem Quader unweit des Jobsiade-Brunnens auf sich hat.**

Der Granitblock auf dem Husemannplatz ist von jedem Bochumer wahrscheinlich schon mehrfach gesehen worden, trotzdem weiß kaum jemand, um was es sich dabei handelt. Ein Kunstwerk? Ein Mahnmal? Die Antwort: es ist ein öffentliches Musikinstrument – eine Steinharpfe. Diese wurde auf Anregung des damaligen Stadtbaurats Martin zur Nedden auf dem Husemannplatz installiert.

Für die Innenstadt wünschte sich Nedden mehr Spiel- und Erlebnisstationen statt der ewigen Wipptiere. Die Steinharpfe gibt Töne von sich, wenn man mit einem Stück Metall – einer Münze, einem Schlüssel oder auch einer Regenschirmspitze – darüberkratzt. Einfach mal selbst ausprobieren!

**Husemannplatz  
(H) Südring**

**Z. B. zu erreichen mit den Linien:**

350

353

365

SB37

## DAS DOPPELTE KULT-BÜDCHEN



**Der Kult-Kiosk war in den 70ern und 80ern Anlaufstelle für VfL-Fans und sogar auch -Spieler. Einige Saisons lang lies der VfL auch die Vertragsverlängerungen im Büdchen unterschreiben. Ein neuer Eigentümer wollte an die Stelle teure Mietwohnungen bauen und der Kiosk zog 2017 um.**

Die Fassade des alten Kult-Kiosks wurde auf dem Trainingsgelände des VfL Bochum wieder aufgebaut,

denn er ist ein Wahrzeichen Bochums und eng mit dem Verein verbunden.

Die Beschriftung des neuen, alten Kult-Kiosks ist noch original. Aber auch wenn das Gebäude selbst neu ist, so sind Architektur, grüne Klinkerfassade und Beleuchtung dem Original genau nachempfunden.

Und das Beste: der echte Kult-Kiosk lebt nur ein paar Meter vom Original-Standort weiter, denn die

Betreiber haben dort einen neuen Kiosk eröffnet. Der Name blieb natürlich auch am neuen Standort erhalten.

**Freigrafendamm 8  
(H) Freigrafendamm  
Z. B. zu erreichen mit den Linien:**

302

305

310

# IM „ZOMBIEKELLER“ TOBT DAS LEBEN

**1965 gegründet, ist das New Orleans die älteste Diskothek Bochums.**

Trotz seines Spitznamens „Zombiekeller“ (der gleichnamige Song steht zum Download auf der Homepage bereit) treffen sich hier Alt und Jung, um Party zu machen. Mit amerikanischem Südstaatenflair ist der Laden zu einer festen Institution der Bochumer Gastroszene geworden. Den Namen verdankt die „Zappelbude“ den Eheleuten Gehrman, die das New Orleans gegründet haben und große Jazz-Liebhaber waren. Deshalb haben sie ihr Lokal nach der Wiege des Jazz benannt.

## **New Orleans**

Die Wiege des Jazz ist die größte Stadt im Bundesstaat Louisiana (USA). Sie ist ein Industriezentrum mit einem bedeutenden Hafen am Mississippi River. Die Stadt ist bekannt für ihre lokale kreolische Küche und ihre historische Altstadt „French Quarter“, in der sich zahlreiche Gebäude im spanischen und französischen Kolonialstil befinden.

## **Südring 11**

**(H) Hauptbahnhof/Südring**

**Z. B. zu erreichen mit den Linien:**

302

306

308

318

350

353





## **DAS IST NEU**

*Die Linie 355 verbindet Kaltehardt mit dem Knappschafts-Krankenhaus. Ab da verkehren die Linien 345 und 355 als Schwesterlinien im 15-Minuten-Takt. Auf den gemeinsam gefahrenen Streckenabschnitten kommt es in beiden Richtungen zu je einer Fahrt mehr pro Stunde.*

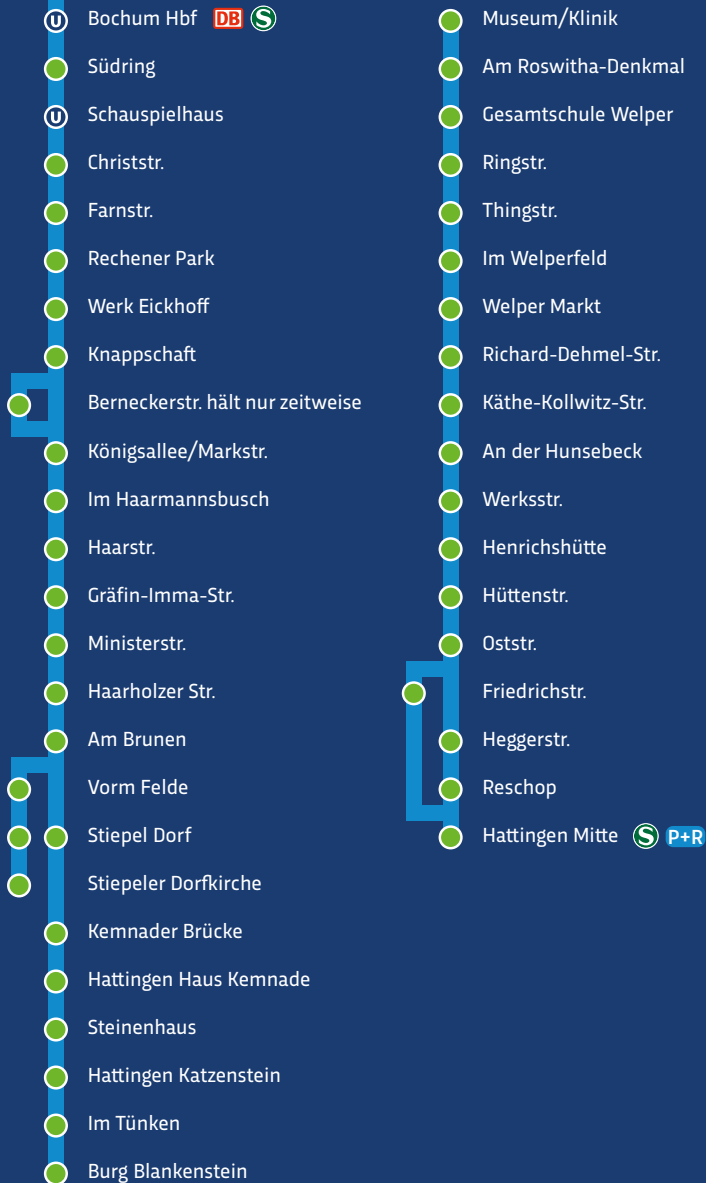
## **+ DEINE VORTEILE**

- *Neue Direktverbindung mit der Linie 355 von Rudolf-Steiner-Schule und Knappschafts-Krankenhaus Richtung Kaltehardt*
- *Nur Linie 345: Neue Verbindung zwischen Querenburger Straße/Wasserstraße und Innenstadt ohne Umstieg; erstmals Anbindung von Eppendorf an Ehrenfeld S-Bahnhof*
- *Nur Linie 355: bessere Anbindung zwischen Bochum-Ehrenfeld und der Innenstadt; Anschluss an die S-Bahn in Bochum-Ehrenfeld*

## **! BITTE BEACHTE**

- *Die Linien fahren verschiedene Linienwege zwischen Schützenstraße/Thorpe Heimatmuseum und Bochumer Verein/Jahrhunderthalle bzw. Bochum Hauptbahnhof/Boulevard und Mettestraße*
- *Samstags verkehren die Linien jeweils im Stundentakt und ergänzen sich zu einem 30-Minuten-Takt*
- *Die Linie 345 fährt nur bis Knappschafts-Krankenhaus*

# LINIE 350



## DAS IST NEU

Mehr Fahrten pro Stunde durch einen 15-Minuten-Takt statt dem bisherigen 20-Minuten-Takt.

## + DEINE VORTEILE

- Bedient auch die Haltestellen Christstraße und Farnstraße

## ! BITTE BEACHTE

- Die Linie 350 ersetzt die bisherige Linie CE31
- Späterer Betriebsbeginn an allen Tagen
- In Hattingen neue Streckenführung über Welper Markt



**200 JAHRE AUF 40 m<sup>2</sup>**



**Stadtgeschichte mal ganz anders:  
Winfried Downar besitzt auf  
40 Quadratmetern ein privates  
Stadtarchiv.**

*Darin enthalten sind Werbeschilder, Grubenlampen, Ansichtskarten aus den letzten 200 Jahren, Zeitungen aus dem frühen 19. Jahrhundert, die ersten in Bochum genutzten Poststempel und Briefmarken sowie – aufgepasst – Fahrkarten der BOGESTRA aus der Zeit vor dem ersten Weltkrieg. Er interessiert sich besonders für das alltägliche Leben der früheren Bochumer. So kommen alle Exponate seiner Sammlung auch tatsächlich aus Bochum selbst.*

**Heckenrosenweg**

**(H) Heroldstr.**

**Zu erreichen mit den Linien:**

345


355

364

370



# PLATZ FÜR KUNST





***In alten Gemäuern und Gebäuden zur gewerblichen oder industriellen Nutzung entsteht oft Interessantes für die Gegenwart. Die Halle 205 ist so ein Beispiel.***

Als „FreiRaum für Kunst“ entstand ein neuer, einzigartiger Kulturraum in einem denkmalgeschützten Jugendstilgebäude, dem ehemaligen Pferdestall der Brauerei Müser. Auf den 400 Quadratmetern waren einst bis zu 80 Pferde untergebracht. Heute ist Halle 205 ein Ort für Konzerte, Tanz, Ausstellungen, Märkte, Fotoshootings, Filmaufnahmen, Workshops, einfach für alles, was Künstler und Handwerker für ihre Kreation und Präsentation brauchen. Und – mit Blick auf die Historie der Halle 205: ein Brauseminar hat auch schon stattgefunden.

Die Künstlerin Anja Andreae, der Abenteuer-Pädagoge Tobias Jungermann sowie der Geschäftsführer und Fotograf Gerd Kellermann haben die Halle als gemeinnützige Unternehmersgesellschaft gemietet. Die Atmosphäre der Halle wird von den dort arbeitenden Künstlern und Besuchern als sehr inspirierend wahrgenommen.

Kein Wunder, denn Halle 205 atmet Bochums Geschichte. Die Halle wird von 16 imposanten gusseisernen Säulen getragen und schon bei der Renovierung traten immer neue alte Elemente des denkmalgeschützten Gebäudes zutage: mehrere Schichten von Tapeten, Putz, verschiedene Wandfarben oder Kabelschlitze aus den Anfängen des letzten Jahrhunderts.

Und auch vor der Tür gab es bei der vielfältigen Sanierung, Restaurierung und Renovierung eine überraschende Entdeckung: historische Pflastersteine „Kindsköpfe“, die künftig neu verlegt werden und wieder das Bild der Einfahrt ausmachen.

***Hauptstraße 205  
(H) Langendreer Markt  
Zu erreichen mit den Linien:***

- |            |            |            |            |
|------------|------------|------------|------------|
| <b>302</b> | <b>305</b> | <b>309</b> | <b>310</b> |
| <b>368</b> | <b>369</b> | <b>378</b> | <b>379</b> |

# LINIE 353

- Bochum Blankensteiner Str.
- Heinrich-König-Str.
- Am Holtkamp
- Schule Neulingstr.
- Neulingstr.
- Natorpstr.
- Holtingstr.
- Am Kuhlenkamp
- Karl-Friedrich-Str.
- Kellermannsweg
- Prinz-Regent-Str.
- Knappenstr./Zeche
- Berneckerstr.
- Knappschaft
- Werk Eickhoff
- Rechener Park
- Farnstr.
- Christstr.
- U Schauspielhaus
- Knüwerweg
- U Oskar-Hoffmann-Str.
- U Bochum Hbf/Buddenbergpl. **DB** **S**
- U Bochum Hbf **DB** **S**
- Südring
- U Bochum Rathaus

- Brückstr.
- Nordring
- Kunstmuseum
- Neuer Park
- Gudrunstr.
- Bochum Vierhausstr.
- Tenthoffstr.
- Tippelsberg
- Kötterberg
- Düppe in der Wanne
- Eifelstr.
- Im Hagenacker
- Hiltrop Kirche
- Hiltroper Busch
- Paul-Müller-Str.
- Heinrichstr.
- Gerthe Mitte
- Bethanienstr.
- Klüsener Str.
- Kirchharpener Str.
- Holthäuser Str.
- Schürbankstr.
- Cöppencastrop
- Mittelfeldschule
- Castrop-Rauxel Langeloh

- Kreuzstr.
- Breckenstr.
- Cottenburgstr.
- Stadtgarten
- Klothkamp
- Beethovenstr.
- Katholisches Krankenhaus
- Castrop Markt
- Castrop Münsterplatz

## **DAS IST NEU**

*Taktverdichtung von 20- auf 15-Minuten-Takt  
zwischen Blankensteiner Straße und Gerthe Mitte.*

*An Sonn- und Feiertagen wird die Kirchharpener Straße  
einmal pro Stunde bedient.*

## **+ DEINE VORTEILE**

- *Direktverbindung zwischen Kirchharpener Straße  
und der Innenstadt*
- *Verbesserte Anschlüsse zu den Straßenbahnlinien 308 und 318*

## **! BITTE BEACHTE**

- *Für eine Fahrt nach Merklinde bitte in die Linie 364 umsteigen*
- *Fährt über Langeloh nach Castrop-Rauxel*
- *Linienweg über Merklinde wird neu von der Linie 364  
übernommen*
- *Die Strecke bis Bochum-Weitmar Sundern wird von der  
Linie 354 übernommen*
- *Kirchharpener Straße wird samstags nur noch stündlich  
angefahren*

## BOCHUM ON THE ROCKS



### **Interessante Anlage zur Wasserversorgung der Stadt.**

Es handelt sich dabei um eine Wasserdruckanpassungsanlage. In den Hochbehältern von Stiepel (Ministerstraße und Kemnader Straße) befindet sich Bochums zentraler Verteilungspunkt. Von hier aus wird ein 1.077 km langes Wasserverteilungssystem versorgt.

Das Besondere dieser Anlage ist die künstlerisch gestaltete Außenfassade, die aus plastisch geformten, eisblauen Fiberglas-Elementen besteht, die ein kristallines Relief entstehen lassen, das abhängig von Tageszeit und Wetter unterschiedlich reflektiert.

Die Anlage soll an einen Eiswürfel erinnern. Dieser Eindruck wird besonders in der Dunkelheit noch verstärkt, wenn die Anlage in einem eisigen Blau leuchtet.

**Die Schönheit des Wassers in seinem eisigen Zustand soll die Menschen auch daran erinnern, mit dem Rohstoff Wasser sparsam umzugehen.**

**Wasserstraße 223**

**(H) Werk Eickhoff**

**Zu erreichen mit den Linien:**

339

350

353

365

## DIE CRAFT DES BIERES



**Als Craft Beer werden im Allgemeinen Biere verstanden, die handwerklich von einer unabhängigen Brauerei hergestellt wurden. Auch Kreativbiere und -brauer, die, innerhalb oder außerhalb des Reinheitsgebotes, alte oder ausländische Bierstile aufgreifen und neu interpretieren, werden als solche bezeichnet.**

Das Biermuda mitten in Bochum verfügt nicht nur über die coolsten Biere der Welt, sondern auch über die größte Biervielfalt im ganzen Ruhrgebiet. Über 600 verschiedene Sorten werden hier in ansprechendem und außergewöhnlichem Ambiente angeboten.

Für Besitzer Max steht fest, dass Tradition und Weiterentwicklung für Brauereien keinen Widerspruch darstellen müssen, im Gegenteil: „Die Tradition des Bieres ist eine

Geschichte, die es nicht nur zu bewahren gilt; sie soll auch weiterentwickelt und weitererzählt werden. Doch immer die gleiche Geschichte zu erzählen, wäre langweilig.“  
Na denn Prost!

**Rechener Straße 3  
(H) Hauptbahnhof  
Z. B. zu erreichen mit den Linien:**

302

306

308

310

318

349

354

# LINIE 354



## DAS IST NEU

Die Linie 354 verändert in Teilbereichen ihren Linienweg und fährt nun öfter.


## + DEINE VORTEILE

- Übernimmt ab Oskar-Hoffmann-Straße bis Haupteingang Bergmannsheil den Linienweg der ehemaligen Linie 394
- Neuer Linienweg: Anbindung Ruhrcongress jetzt auch am Sonntag bis 22 Uhr; Montag bis Samstag abends bis ca. 23 Uhr

## ! BITTE BEACHTE

- Linienweg über Schauspielhaus und Knüwerweg entfällt – alternativ bitte die Linie 346 oder bis Weitmar Mitte die Linie 365 nutzen
- Linienweg Munscheider Straße bis Schlosspark/ Museum unter Tage entfällt – alternativ bitte die Linie 346 oder bis Weitmar Mitte die Linie 365 nutzen
- Linienweg über Bochum Rathaus und Tierpark entfällt – alternativ bitte die Linien 353 bzw. 336 oder 339 nutzen
- Das AnrufSammelTaxi AST53 entfällt auf dem Abschnitt Sundern bis Blankensteiner Str.
- Die Linie 394 entfällt
- Neuer Linienweg zwischen Bochum Hauptbahnhof und St. Josef-Hospital



- Am Ruhrort
- Eisenbahnmuseum
- Am Pumpwerk
- BO-Dahlhausen 
- Herbergsweg
- Krampenhof
- Am Hedtberg
- Am Sattelgut
- Südbad
- Linden Mitte
- Am Poter
- Am Holzwege
- Ettersheide
- Deimkestr.
- Baaker Str.
- Am Sonnenberg
- Am Schamberge
- Im Ostholz
- Am Hohwege
- Nevelstr.
- Am Röderschacht
- Wunderbau
- An der Steinalde
- Karl-Wagener-Str.
- Eythstr.

- Höhenweg
- Sonnenscheinpfad
- A sternweg
- Scharpenseelstr.

## DAS IST NEU

Taktverdichtung von 60- auf 30-Minuten-Takt. Es werden nun beide Fahrtrichtungen bedient.

## + DEINE VORTEILE

- Verbesserte Taktung, mehr Fahrten
- Ringlinien-Charakter entfällt:  
Alle Haltestellen werden in beiden Richtungen bedient; Rundum-Anschluss in Bochum-Dahlhausen

## ! BITTE BEACHTE

- Der Linienweg zwischen Scharpenseelstraße und Am Sattelgut entfällt – alternativ bitte die Linie 390 nutzen
- Geänderter Linienweg zwischen Am Sattelgut und Linden Mitte – alternativ bitte die Linie 390 nutzen
- Das AnrufSammelTaxi (AST) fährt zwischen Am Ruhrort und Linden Mitte
- Die Linien 352 und 358 entfallen in diesem Streckenabschnitt

## LIVE FROM THE KITSCH-BUDE



***In der Bochumer „Kitsch-Bude“ gab es keinen Kitsch, wie der Name vermuten ließe, sondern Bier für die Kumpel.***

Denn als über Gerthe noch die Schlotte qualmten, gingen die Bergarbeiter der Zeche Lothringen nach Feierabend oft zusammen auf ein Bier zur Kitsch-Bude. Ihren Namen verdankt die Bude Friedrich Karl Wilhelm Kitsch, der in der Zeche seinen linken Arm verlor, die Bude

daraufhin pachtete und auch selbst ausschenkte. Von 1928 bis 1997 wurde sie als Kiosk genutzt.

Seit 2005 ist sie vom Bochumer Kulturrat angemietet, der sie aufwendig renoviert hat. Seitdem finden dort regelmäßig vom Musikertreff Ruhr e.V. organisierte Konzerte statt. Der Musikertreff ist eine Initiative, die von Musikern für Musiker ins Leben gerufen wurde und die sich um die Förderung und

Bereicherung der Kulturszene im Ruhrgebiet verdient machen will. Vor allem sollen unbekannte Nachwuchsmusiker gefördert werden. Eintritt ist oftmals kostenlos.

***Castroper Hellweg 365  
(H) Heinrichstr.***

***Zu erreichen mit den Linien:***

308

316

318

353

## HAPPY BIRTHDAY, OTTO!

**Zu Ehren des 1898 verstorbenen preußischen Reichskanzlers Otto von Bismarck wurden über das gesamte preußische Staatsgebiet und in den Kolonien, also auch auf allen Kontinenten und in anderen Ländern, Denkmäler und 240 monumentale Türme errichtet.**

Bismarcktürme folgten dem Idealtypus eines begehbaren Monuments mit einer Feuerungsanlage. An besonderen Ehren Tagen sollten auf den Türmen weithin sichtbare Feuer angezündet werden.

Auch im Ruhrgebiet sind einige dieser Türme erhalten. Einer der weltweit höchsten steht in Bochum unmittelbar neben dem Tierpark. Der auf der Wilhelmshöhe in Fröndenberg hat mit Bruno Schmitz einen berühmten Architekten.

Die Feuerschale, die zu Ehren Bismarcks brennen sollte, steht heute aus statischen Gründen nicht mehr auf der Turmspitze, sondern neben dem Gebäude.

**Bergstraße/Klinkstr. (im Park)  
(H) Tierpark/Neuer Park  
Zu erreichen mit den Linien:**

336

339

353



# LINIE 358

- U Ruhr-Universität
- Hallenbad Querenburg
- Gesundheitscampus
- Stiepeler Str.
- Kiefernweg
- Markstr. Gesamtschule
- U Markstr.
- Semperstr.
- Am Erlenkamp
- Alte Markstr.
- Girondelle
- Schadowstr.
- Steinkuhlstr.
- Paulinenstr.
- Am Pappelbusch
- Altenbochum Kirche
- Mettestr.
- Goy
- Dannenbaumstr.
- Laer Mitte/Suntumer Str.
- Havkenscheider Str.
- Brücke Sheffieldring
- Hauptfriedhof
- Buselohstr.
- Bonhoefferstr.
- Harpener Str.
- Auf der Prinz
- Elbestr.
- Havelstr.
- Zur Wegschere
- Grüner Weg
- Kornharpen
- Ruhr Park/UCI

## DAS IST NEU

Neuer Linienweg mit einem 30-Minuten-Takt in der Zeit von Montag bis Freitag zwischen 6:00 bis 9:00 Uhr sowie zwischen 12:00 bis 20:00 Uhr; in der Zeit von 9:00 bis 12:00 Uhr sowie samstags ein 60-Minuten-Takt.

## + DEINE VORTEILE

- Zusammen mit den Linien 368 und 395 entsteht in Kornharpen zeitweise ein 75-Minuten-Takt
- Eine Fahrt mehr pro Stunde zwischen Paulinen- und Semperstraße
- Neue Direktverbindung Ruhr-Universität – Ruhr Park über Altenbochum und Goy ohne Umstieg
- Erschließung des neuen Wohngebiets Ostpark

## ! BITTE BEACHTE

- Fährt Montag bis Freitag von ca. 9:00 bis 12:00 Uhr im Stundentakt; keine Fahrten an Sonn- und Feiertagen

# LINIE 364

● Bochum Sportplatz Papenholz	● Schwerinstr.
● Kaltehardt	● Gerthe Mitte
● Urbanusstr.	● Holthauer Str.
● Kaltehardtstr.	● Schürbankstr.
● Am Neggenborn	● Cöppencastrop
● Mansfelder Str.	● Ostwaldstr.
● Langendreer West 	● Gewerkenstr.
● Lgdr. West /Auf den Holln 	● Castrop-Rauxel Lindenstr.
● Von-Waldthausen-Str.	● Merklinde/Harkortstr.
● Auf den Scheffeln	● Gerther Str.
● Heinrich-Gustav-Str.	● Strunk
● Werne Amt	● Marienstr.
● Im Breien	● Im Scheiten
● Heroldstr.	● Hedwigstr.
● Werne Mitte	● Cottenburgstr.
● Werner Str.	● Stadtgarten
● Auf dem Sporkel	● Klothkamp
● Ruhr Park	● Beethovenstr.
● Alte Werner Str.	● Katholisches Krankenhaus
● Bockholtstr.	● Castrop Markt
● Midgardweg	● Castrop Münsterplatz
● Ecksee	
● Am Knick	
● Bochum Heuweg	
● Hegelstr.	

## DAS IST NEU

Die Linie 364 fährt ab Gerthe Mitte über Merklinde bis Castrop Münsterplatz.

## + DEINE VORTEILE

- Verkehrt zwischen Bochum-Langendreer und Castrop Münsterplatz im 30-Minuten-Takt
- Zwischen Von-Waldthausen-Straße und Werner Straße fährt die Linie 364 jetzt immer über Werne Amt

## ! BITTE BEACHTE

- Für den Linienweg über Rüsingstr. bitte die Linie 366 nutzen
- Zwischen Kaltehardt und Bochum-Langendreer West S fährt die Linie 364 über Am Neggenborn
- Für die Verbindung zwischen Kaltehardt und Langendreer Amt bitte die Linie 378 nutzen
- Fährt nicht mehr bis Kirchharpener Straße – alternativ bitte die Linie 353 nutzen

## PAPAGEIEN MIT SOZIALER ADER



***Mit bunten Vögeln kennt Heike Mundt sich aus. Die Bochumerin hält, züchtet und verkauft seit 32 Jahren Papageien. Außerdem betreibt sie den Papageienpark Bochum inkl. Papageienhotel und einem Papageiencafé, in dem sich bei Kaffee und Kuchen Mensch und Tier näherkommen können. Sämtliche Einnahmen aus dem Verkauf kommen ihren Vögeln zugute.***

Und nicht nur das: Wichtiger Bestandteil ihres Park- und Café-Konzepts ist die enge Zusammenarbeit mit karitativen Einrichtungen. So hat sie regelmäßig Besuch von Menschen mit Handicap, die sich gemeinsam mit den anderen Besuchern am Umgang mit den Tieren erfreuen können.

Neben schönen Erlebnissen mit ihren Besuchern hat Heike Mundt selbst Ungeöhnliches jenseits von Café und Park erlebt und war mit Papagei Jacko sogar einmal bei RTLs Supertalent. Das gefiederte Gesangstalent gab dort „Hänschen klein“ zum Besten und belegte am Ende einen ehrenhaften vierten Platz. Respekt!

***Gersteinring 5***

***(H) Planetarium bzw. (H) Gersteinring***

***Zu erreichen mit den Linien:***

308

316

318

354



**In der Nähe des Bochumer Stadions steht eine Streichelmaschine. Momentan ist sie leider defekt, was dazu beiträgt, dass sie in Vergessenheit gerät und Tausende auf dem Weg ins Stadion achtlos an ihr vorbeigehen.**

Die Streichelmaschine ist ein Kunstwerk, das 1979/80 im Rahmen des 1. Bochumer Bildhauersymposiums aufgestellt wurde und das der Hand des österreichischen Performance-

künstlers Cornelius Kolig entstammt. Es kann alleine, aber auch zu zweit genutzt werden. Wer alleine seinen Rücken an die Kurbelwelle drückt, dem wird von dem merkwürdig ausschauenden Eisengebilde nahezu zärtlich der Rücken gekraut. Ein echtes Wohlfühlerlebnis.

Zu zweit macht die Maschine aber noch mehr Spaß, denn dann animiert die Streichelmaschine dazu, Bewegungen auszuführen, die an den

Geschlechtsverkehr erinnern. Wenn der Elektromotor den Mann, durch Drehung der Wellenachse, vor- und rückwärts bewege, deuteten „Mann und Frau dicht voreinander stehend“ eine „Kopulationsbewegung“ an.

**Castroper Str. 145  
(H) Vonovia Ruhrstadion  
Zu erreichen mit den Linien:**

308

316

318

395

# LINIE 365

U Bochum Hbf <b>DB</b> <b>S</b>	Am Luftschtacht
U Bochum Hbf/Boulevard <b>DB</b> <b>S</b>	In der Mark
Bongardstr.	Talstr.
U Bochum Rathaus	Reiterweg
Südring	Höntrop <b>S</b> <b>P+R</b>
U Schauspielhaus	Höntrop Kirche
Yorckstr.	Keltenweg
Bergmannsheil	Griegweg
Hunscheidtstr.	Auf dem Kley
Rechner Park West	Lohackerstr.
Werk Eickhoff	Wilhelm-Leithe-Weg
Knappschaft	Wattenscheid Bf
Springorum	Stadthalle
Stensstr.	August-Bebel-Platz
Rubensstr.	Freiheitstr.
Kohlenstr.	Lohrheidestr.
Lange Malterse	Lohrheidestadion
Brantropstr.	Lahmbecke
Weitmarer Str.	Leithe Gelsenkirchener Str.
Elsa-Brändström-Str.	Hohensteinstr.
Weitmar Mitte	Schulstr.
Sylvesterstr.	Gertrudisplatz
Am Brempkamp	Im Steinhof
In der Rott	REAL-Markt
Munscheider Str.	

## DAS IST NEU

Verlängerte Betriebszeiten montags bis samstags im 30-Minuten-Takt.

## + DEINE VORTEILE

- Verbesserte Anschlüsse am Bochumer Hauptbahnhof
- Bessere Verbindung zwischen Ehrenfeld und der Innenstadt durch veränderten Linienweg über die Bongardstraße und die Hattinger Straße in Ehrenfeld
- Direktverbindung nach Weitmar Mitte
- Neue Direktverbindung ab Weitmar Mitte über Munscheid nach Höntrop

## ! BITTE BEACHTE

- Der Linienweg über Oskar-Hoffmann-Straße bis An der Landwehr entfällt – alternativ bitte die Linien 353, 354 oder 355 nutzen
- Der Linienweg zwischen Elsa-Brändström-Straße und Talstraße entfällt – alternativ bitte die Linie 344 nutzen



# LINIE 366



## DAS IST NEU

Mehr Fahrten pro Stunde durch einen 30-Minuten-Takt statt dem bisherigen 60-Minuten-Takt.

## + DEINE VORTEILE

- Verlängerung des Linienwegs: Erstmals eine Direktverbindung von Kaltehardt/Werne nach Riemke Bahnhof per Bus durch die Linie 366
- Anschluss zur U35 in Riemke und Herne

## ! BITTE BEACHTE

- Ab ca. 20 Uhr sowie sonn- und feiertags finden keine Fahrten von und nach Herne statt
- In der Neben- und Hauptverkehrszeit eine Fahrt pro Stunde weniger in Werne Mitte
- Der Abschnitt Kaltehardt bis Sportplatz Papenholz entfällt – alternativ bitte die Linien 364 oder 355 nutzen
- Der Abschnitt Kaltehardt bis Am Neggenborn sowie Auf den Scheffeln bis Werne Mitte entfällt – alternativ bitte die Linie 364 nutzen

# ANSCHLUSS ZUM ABSCHLUSS



***Bildung ist Zukunft – und wir bringen Dich hin. Denn mit dem neuen Bochumer Liniennetz 2020 haben wir die Verbindungen zur Ruhr-Universität für alle Studierenden intensiviert.***

Neben der CampusLinie U35 haben wir bei den Busverbindungen 6 Abfahrten pro Stunde mehr im Streckenangebot. Insgesamt gibt

es spürbar mehr Busverbindungen aus der Innenstadt, speziell dem Hauptbahnhof, zur Ruhr-Universität. Darunter mit der Linie 358 auch eine neue Direktverbindung zwischen Ruhr-Universität und dem Ruhr Park. Oder dem SB33, der zwischen City und Uni nur einen Halt am Wattenscheider Bahnhof macht – Schnellbus eben.

Neue Direktverbindungen nach Wattenscheid, Wiemelhausen, Grumme, Kornharpen, Altenbochum, Ruhr Park sowie Witten-Herbede.

Von und nach Witten teilweise mit Umstieg an der Haltestelle Heven Dorf.

## WUSSTET IHR SCHON?



© RUB, Marquard



### **Zahlen, Daten, Fakten:**

Die RUB hat 70.000 Türen und 12.000 Telefone.

### **Urban Gardening:**

Für den botanischen Garten wurden 600 Tonnen Gestein aus China importiert.

### **Viel Rauch um nichts:**

Die Polizei hat Geräte und Werkzeuge, die sie bei der Beschlagnahmung von Cannabis-Plantagen sicherstellte, der RUB überlassen.

### **Dumm gelaufen:**

Bernd Figgemeier hat 1979 mit Studenten der Universität das Werk „*Hoffnung, Träume und Ängste*“ gemalt. 2014 wurde das Bild übermalt, weil die Uni die Kunst „nicht offiziell registriert“ hatte.

### **Universitätsstraße 150**

### **(H) Ruhr-Universität**

### **Zu erreichen mit den Linien:**

- 320
- 339
- 344
- 346
- 356
- 358
- 370
- 372
- 374
- 375
- 376
- 378
- U35
- SB33

# LINIE 369

- Dortmund Lütgendortmund **S P+R**
- Bochum Beverstr.
- Schulze-Vellinghausen-Str.
- Wilhelmshöhe Kirche
- Am Gröppersweg
- Müllensiefenstr.
- Iserlohner Str.
- Everstalstr.
- Opel Zentrallager
- Langendreer **S P+R**
- Langendreer Markt
- Im Mühlenkamp
- Brundelstr.
- Dürener Str.
- Oesterheidestr.
- Siebenplaneten
- Dortmund Siebenstraße
- Dünnebecke
- Flaspoete
- Lindentalweg
- Lütgendortmunder Hellweg
- Theresenstraße
- DO-Lütgendortmund **S P+R**

## DAS IST NEU

Die Linie 369 fährt als Ringlinie von Lütgendortmund über Siebenplaneten – Langendreer – Somborn nach Lütgendortmund und umgekehrt.

## + DEINE VORTEILE

- Somborn erhält von Montag bis Freitag eine Direktverbindung nach Lütgendortmund mit einem 30-Minuten-Takt
- In der Schwachverkehrszeit gibt es zwei Fahrtmöglichkeiten pro Stunde Richtung Langendreer (einmal direkt, einmal über Lütgendortmund)

## ! BITTE BEACHTE

- Samstags zeitweise geringeres Fahrtenangebot in Somborn
- Die Haltestellen Iserlohner Straße und Müllensiefenstraße einerseits sowie Wilhelmshöhe Kirche und Am Gröppersweg andererseits werden jeweils nur in einer Richtung angefahren: Bitte Fahrtrichtung beachten
- Eine Fahrt von Somborn Richtung Ruhr Park ist nur noch mit Umstieg möglich
- Der Abschnitt Langendreer Markt bis Sportplatz Papenholz entfällt – alternativ bitte die Linie 378 (bis Kaltehardt) nutzen
- Auf der Linie 369 entfällt das AnrufSammelTaxi (AST) in der Schwachverkehrszeit

# LINIE 370

● Stiepeler Dorfkirche

● Stiepel Dorf

● Vorm Felde

● Am Brunen

● Haarholzer Str.

● Leithmannswiese

● Voßkuhlstr.

● Surkenstr.

● Im Lottental

● Stiepeler Str.

● Gesundheitscampus

● Hallenbad Querenburg

●  Ruhr-Universität


● Kleinherbeder Str.

● Im Ümminger Feld

● Unterstr.

● Rüsselsheimer Weg

● Mansfelder Str.

● Langendreer West  

● Lgdr. West/Auf den Holln 

● Von-Waldthausen-Str.

● Auf den Scheffeln

● Heinrich-Gustav-Str.

● Werner Str.

● Werne Mitte

● Heroldstr.

● Zum Berkenstück

● Dortmund Provinzialstraße

● Bochum Beverstr.

● Dortmund Lütgendortmund

## DAS IST NEU

Mehr Fahrten pro Stunde durch einen 30-Minuten-Takt statt dem bisherigen 60-Minuten-Takt.

## + DEINE VORTEILE

- Erhöhung des Fahrtenangebots in der Hauptverkehrszeit
- Verbindung zur Ruhr-Universität mit mehr Fahrten auch in der Schwachverkehrszeit

## ! BITTE BEACHTE

- Veränderter Linienweg in Bochum-Werne: Um zu den Haltestellen Wallbaumweg und Bochum-Langendreer West S-Bahnhof/Lünsender Straße zu gelangen, bitte die Linien 345 und 355 nutzen
- Veränderter Linienweg in Bochum-Langendreer: Für Fahrten bis Kaltehardtstraße bitte die Linie 378 und bis Am Neggenborn die Linien 310, 364 oder 366 nutzen
- Veränderter Linienweg in Querenburg: Zu den Haltestellen Markstraße, Markstraße Gesamtschule und Stiepeler Straße bitte alternative Linien nutzen
- In der Schwachverkehrszeit nicht zwischen DO-Lütgendortmund S und BO-Langendreer West S – alternativ bitte die Linie 364 bzw. mit Umstieg die Linien 369 und 378 nutzen

## HOPP, HOPP, ZUM SHOP



### ***Auf Shoppingmeilen und in Einkaufszentren zeigt sich Bochum von seiner modernen und bürgerfreundlichen Seite.***

Ob Familienausflug, Versorgungseinkauf, Restaurantbesuch, Kinotag oder eben Shoppingtour, ob mittenrein in die Innenstadt oder raus zum Ruhr Park – Bochum bietet eine Vielzahl von Unterhaltungs-

und Einkaufsmöglichkeiten, die den Vergleich mit anderen Städten nicht zu scheuen braucht.

Mit einer großen Auswahl an Straßenbahn- und Buslinien sowie dem NachtExpress ist all das ganz leicht zu erreichen. Und die BOGESTRA bringt Euch unkompliziert und bequem hin und zum Beispiel mit den Einkäufen auch genauso

wieder nach Hause. Ganz gleich ob Designerfummel oder Second-hand-Schnäppchen zu Euren Einkaufstrophäen geworden sind.

***Ruhr Park: Am Einkaufszentrum 1 (H) Ruhr Park und Ruhr Park/UCI Zu erreichen mit den Linien:***

339

358

364

366

368

379

395

## VON ERFOLG GEZEICHNET

**Little Nemo verfügt über die größte Auswahl an Comics im ganzen Ruhrgebiet und bietet sämtliche Neuerscheinungen, eine Vielzahl an Mangas, dazu Klassiker wie Asterix und Co.**

Im Antiquariat findet man auch seltene und ältere Exemplare. Der gelernte Buchhändler Markus Pfeffer aka Käpt'n Nemo ist der Besitzer und nach eigener Aussage ein wahrhafter Nerd.

### **Rekordpreise für Comic-Hefte**

Beim Erscheinen der Erstauflage des ältesten „Superman“-Abenteuers in den USA im Jahr 1938 hat der Comic gerade mal 10 Cent gekostet. 2014 war er der teuerste Comic der Welt: Für 3,2 Millionen Dollar wurde das Heft bei einer Ebay-Auktion versteigert. Satte 3,4 Millionen Dollar kostete 2017 „Detective Comics Nr. 27“. Hier erlebt „The Batman“ im Jahr 1939 sein erstes Abenteuer. In Deutschland konnte auf einer Auktion 2017 die Micky Maus 1951 Leseprobe/0-Nummer 45.000 Euro erzielen.

### **Südring 37**

**(H) Südring**

**Zu erreichen mit den Linien:**

350

353

365

SB37



# LINIE 372

- ① Ruhr-Universität
- Hallenbad Querenburg
- Gesundheitscampus
- Stiepeler Str.
- Kiefernweg
- Markstr. Gesamtschule
- ① Markstr.
- Semperstr.
- Am Erlenkamp
- Hanielstr.
- Opelring
- O-Werk
- Opelring
- Berger Höfe
- Höfestr.
- Laer Bahnübergang
- Laer Mitte
- Am Kreuzacker
- Gorch-Fock-Str.
- Laerfeldstr.
- Am Koppstück
- Anemonenweg
- Im Meerland
- Von-Waldthausen-Str.
- Lgdr. West /Auf den Holln ⑤
- Langendreer West ⑤ P+R
- Mansfelder Str.
- Am Neggenborn
- Unterstr.
- Rüsselsheimer Weg
- Am Vorort
- Ümminger See
- Vollmondstr.
- Industriestr.

## DAS IST NEU

Anschluss MARK 51°7 über Haltestelle O-Werk. Neue Haltestellen Opelring und O-Werk.

## + DEINE VORTEILE



- Neuer Linienweg über Am Neggenborn und Unterstraße, der Umstieg zu den Straßenbahnen auf der Unterstraße ist mit kurzen Fußwegen möglich

## ! BITTE BEACHTE

- Neuer Linienweg ab Ruhr-Universität über Gesundheitscampus und Markstraße Gesamtschule bis Semperstraße – für Fahrten über Schinkelstraße bis Semperstraße alternativ bitte die Linien 339 und 356 nutzen
- Auf der Linie 372 entfällt das AnrufSammelTaxi (AST) in der Schwachverkehrszeit



# LINIE 378

U Ruhr-Universität  
● Kleinherbeder Str.  
● Im Ümminger Feld  
● Kaltehardt  
● Urbanustr.  
● Kaltehardtstr.  
● Eichhornweg  
● Langendreer Amt  
● Lessing-Schule  
● Langendreer Markt  
● Langendreer   
● Opel Zentrallager  
● Somborner Str.  
● Kernberg  
● Dortmund In den Breen  
● Provinzialstraße  
● Bochum Beverstr.  
● Dortmund Steglitzcek  
● Lütgendortmunder Hellweg  
● Theresenstraße  
● DO-Lütgendortmund   
● Dortmund Bleichstraße  
● Kaubomstraße  
● Plesken  
● Gecks Heide

● Dellwiger Straße  
● Bövinghauser Dorfstraße  
● Bövinghausen Friedhof  
● Bövinghausen Oberdelle  
● Bövinghauser Straße  
● Castrop-Rauxel Lotharstr.  
● Johannesstr.  
● Gerther Str.  
● Strunk  
● Marienstr.  
● Ev.Friedhof  
● Tiergartenstr.  
● Katholisches Krankenhaus  
● Beethovenstr.  
● Castrop Markt  
● Castrop Münsterplatz

## DAS IST NEU

Übernimmt den Linienweg der Linie 377 und fährt montags bis freitags von 7:00 bis 20:00 Uhr im 15-Minuten-Takt zwischen Ruhr-Universität – Langendreer und Lütgendortmund sowie alle 30 Minuten weiter nach Castrop-Rauxel.

## + DEINE VORTEILE

- Zwischen Langendreer – Ruhr-Universität wird eine zusätzliche Fahrt pro Stunde angeboten
- Strecke Langendreer – Ruhr-Universität wird jetzt auch samstags und sonntags mit 2 Fahrten pro Stunde befahren
- Bietet darüber hinaus auch in der Schwachverkehrszeit eine Direktverbindung zur Ruhr-Universität

## ! BITTE BEACHTE

- Der Abschnitt Langendreer Markt bis Witten entfällt – alternativ bitte die Linien 309, 310 oder 379 nutzen

## STUDENTEN UNTER DENKMALSCHUTZ



***Bevor das Gebäude als Amtshaus genutzt wurde, erhielt es den Namen „Friedrichsburg“ und wurde zwischen 1870 und 1886 von der Familie Friermann-Kabeisemann bewohnt. Danach diente es als***

***Verwaltungsgebäude der alten Schachanlage Friederika. Zwischenzeitlich war auch die Gaststätte „Romberger Hof“ darin untergebracht.***

In der Denkmalliste der Stadt wird das Baujahr des klassischen, westfälischen Bürgerhauses um 1860 geschätzt. Das alte Amtshaus hat in seiner fast 160-jährigen Geschichte mehrere Funktionen für die



Bochumerinnen und Bochumer innegehabt. Von 1894 bis 1929 wurde das Gebäude vom Amt Bochum II (Süd) übernommen und die Amtsverwaltung, die sich bis dahin an der Alleestraße befand,

nach Altenbochum umgesiedelt. Die Landgemeinden Altenbochum, Laer, Querenburg, Weitmar und Wiemelhausen wurden nun im „Amtshaus Altenbochum“ verwaltet. Später wurde das Amtshaus zu Wohnzwecken genutzt. Aktuell befindet sich im alten, komplett sanierten Amtshaus ein Studentenwohnheim.

Dass die Denkmalschutz-Vorgaben bei den Sanierungsarbeiten eingehalten worden sind, ist natürlich selbstverständlich.

### **Voraussetzungen für den Denkmalschutz**

Das Denkmalschutzgesetz in NRW unterscheidet grundsätzlich zwischen Baudenkmalern, Bodendenkmalern, Denkmalbereichen und beweglichen Denkmalern (nicht ortsfeste Denkmäler). Das Gesetz stellt neben Hochbauten auch „Garten-, Friedhofs- und Parkanlagen sowie andere von Menschen gestaltete Landschaftsteile“ unter Denkmalschutz.

Anders als vielfach angenommen, braucht ein Denkmal nicht „schön“ oder besonders alt zu sein; vielmehr kommt es darauf an, dass es von besonderer historischer Bedeutung oder für eine Region „typisch“ ist.



Ein Gebäude ist in der Regel in seiner Gesamtheit Denkmal, das heißt nicht allein sein Äußeres ist geschützt, sondern es gehören z. B. auch die erhaltenen historischen Strukturen und Ausstattungstücke des Inneren dazu. Auskunft über den Schutzzumfang liefert der Eintragungstext in der Denkmalliste. Entscheidend für die Einstufung als Denkmal ist die geschichtliche, wissenschaftliche, künstlerische, technikgeschichtliche, volkskundliche sowie städtebauliche Bedeutung des Objekts. Welche dieser Kriterien in welcher Ausprägung und Intensität vorliegen, muss in einem wissenschaftlichen Gutachten festgestellt werden.

Ein hohes Baualter und Seltenheit sind keine zwingenden Indizien für die Bewertung der Denkmaleigenschaft eines Bauwerks. Das subjektive Geschmacksempfinden darf bei der Bewertung ebenso wenig zum Tragen kommen wie die Frage nach dem baulichen Zustand.

### **Wittener Str. 136 (H) Lohring und Freigrafendamm Zu erreichen mit den Linien:**

- 302
- 305
- 310
- 339
- 355

# LINIE 379

- |  |                       |                            |
|--|-----------------------|----------------------------|
| ● Bochum Ruhr Park   | ● Wetterstr.          | ● Sprockhövel Scheideweg   |
| ● Auf dem Sporkel  | ● Witten-Bommern Bf   | ● Hiddingh. Uhlenbarth     |
| ● Werner Str.  | ● Bundesverlag        | ● Nölle                    |
| ● Heinrich-Gustav-Str.   | ● Albrecht-Dürer-Str. | ● Hülsbruch                |
| ● Werne Amt  | ● Im Klive            | ● Helsbergstr.             |
| ● Teimannstr.  | ● Bommern Mitte       | ● Hiddinghausen            |
| ● Langendreer Nord   | ● Witten Rigeikenstr. | ● Kaninchenweg             |
| ● Langendreer   | ● Siepenstr.          | ● Hiddinghausen Bf.        |
| ● Langendreer Markt  | ● Trienendorfer Str.  | ● Am Beermannshaus         |
| ● Elsterstr.   | ● Kranenbergstr.      | ● Sägewerk                 |
| ● Bonifatiusstr.   | ● Bommeregge          | ● Haßlinghausen Busbahnhof |
| ● Grabelohstr.   | ● In den Espeln       |                            |
| ● Breite Hille   | ● Bergheide           |                            |
| ● Stockumer Str.   | ● Bommeraner Heide    |                            |
| ● Langendreerholz  | ● Bommern Wasserturm  |                            |
| ● Witten Hörder Str.   | ● Bommerholzer Str.   |                            |
| ● Lerchenstr.  | ● Haus Bommerholz     |                            |
| ● Goldammerweg   | ● Peters              |                            |
| ● Auf dem Kamp   | ● Bommerholz          |                            |
| ● Breite Str.  | ● Hiddinghauser Str.  |                            |
| ● Marienhospital   | ● In der Mutte        |                            |
| ● Rathaus  | ● Durchholzer Platz   |                            |
| ● Husemannstr.   | ● Durchholzer Hof     |                            |
| ● Saalbau  | ● Durchholzer Str.    |                            |
| ● Witten Hbf  | ● Röllenbecke         |                            |

## **DAS IST NEU**

*Fährt die Strecke Ruhr Park bis Bommeraner Heide im 30-Minuten-Takt.*




## **+ DEINE VORTEILE**

- *Verlängerung des Linienwegs mit schneller Verbindung von Langendreer Markt zum Ruhr Park – in der Schwachverkehrszeit stündliches Fahrtenangebot*
- *Direktverbindung bis Witten Hauptbahnhof*

## **! BITTE BEACHTE**

- *Ab Teimannstraße keine Direktverbindung Richtung Innenstadt und jeweils eine Fahrt weniger pro Stunde*
- *Keine Verbindung Richtung Witten-Durchholz in der Schwachverkehrszeit*

# LINIE 389

- U Gelsenkirchen Hbf   P+R
- Neustadtplatz
- Rheinelbestr.
- Junkerweg
- Marienhospital Gelsenkirchen
- Virchowstr.
- Halfmannsweg
- Humboldtstr.
- Frobeniusstr.
- Nattmannsweg
- Bochum Rüggenberg
- Leithe Gelsenkirchener Str.
- Hohensteinstr.
- Leithestr.
- Bogenstr.
- Gertrudisplatz
- Freiheitstr.
- August-Bebel-Platz
- Stadthalle
- Wattenscheid Bf
- Wilhelm-Leithe-Weg
- Lohackerstr.
- Ridderstr.
- Höntrop Kirche
- Höntrop  P+R
- Mattenburg
- Horneburg
- Gerdes Feld
- Elchweg
- Rembrandtweg
- Zilleweg

## DAS IST NEU

Die Linie 389 fährt im 30-Minuten-Takt, der montags bis freitags zwischen Wattenscheid Bf und Gelsenkirchen Hbf von 6:00 bis 9:00 Uhr und 12:00 bis 18:00 Uhr zu einen 15-Minuten-Takt verdichtet wird.

Durch Überlagerung mit der Linie 390 entsteht zwischen Lohackerstraße und Elchweg ebenfalls ein 15-Minuten-Takt.



## DEINE VORTEILE

- Geringere Wartezeiten auf Teilstrecken sowie zusätzlich über die Linie 390 eine Direktverbindung nach Linden Mitte

## GUITAR HERO



### ***In Bochum-Wattenscheid entstehen echte Akustikschätze!***

Denn bei Daniel Schippers werden Gitarren repariert, gepflegt und auch hergestellt. Aber nicht in Serie, sondern ganz speziell nach den Wünschen der Kunden. So z. B. auch für Country-legenden Redd Volkaert, der 2009 einen Grammy gewonnen hat.

Gitarrenbau ist ein Handwerk, das man beherrschen muss. Daniel Schippers hat in London und im amerikanischen Red Wing studiert. Aber auch in Deutschland kann man eine Ausbildung zum Gitarrenbauer machen. Der Ausbildungsberuf des Gitarrenbauers heißt offiziell Zupfinstrumentenmacher und die Ausbildung dauert 3 Jahre.

In der Geschichte der E-Gitarre gibt es zahlreiche bekannte Gitarrenbauer, die namensgebend für legendäre Instrumente wie die Gibson Les Paul (von Les Paul) oder die Fender Stratocaster (von Leo Fender) waren und sind.

Zur Bekanntheit einzelner Instrumente tragen natürlich auch die Musiker bei, die diese spielen. So ist die Stratocaster z. B. untrennbar mit Jimi Hendrix verbunden, der als Linkshänder die Saiten seiner Gitarre falsch herum aufzog, um damit spielen zu können. Und was wäre Slash (Guns N' Roses) ohne die Gibson Les Paul.

### ***Hohensteinstraße 37***

***(H) Leithestr.***




***Zu erreichen mit der Linie:***

389

# LINIE 390

- Bochum Linden Mitte
- Helios Klinik Linden
- Heinrich-Kämpchen-Str.
- Halfmannswiese
- Am Sattelgut
- Polterberg
- Voltastr.
- Fraunhoferstr.
- Scharpenseelstr.
- Asternweg
- Zollstr.
- Elchweg
- Gerdes Feld
- Horneburg
- Mattenburg
- Höntrop 
- Höntrop Kirche
- Ridderstr.
- Lohackerstr.
- Wibbeltstr.
- Hardenbergstr.
- August-Bebel-Platz
- Freiheitstr.
- Markusstr.
- Hüller Str.

- Buchenstr.
- Birkenfeldstr.
- Bochum Ulrichstr.
- Kruppstr.
- Osterfeldstr.
- Röhlinghauser Str.
- Herne Am Bollwerk
- Röhlinghausen Kirche
- Röhlinghausen Markt
- Königsgruber Str.
- Eickeler Bruch
- Dahlhauser Str.
- Eickel Ev. Krankenhaus
- Auf der Wenge
- Eickeler Markt
- Gartenstadt
- Dorneburger Str.
- Brennerstr.
- Dorstener Str.
- Horststr.
- Juliastr.
- Zeche Julia
- Buschkampstr.
- An der Ziegelei
- Shamrockring

- Gertrudenplatz
- Herne Rathaus
- Herne Mitte
- Herne Bf   



## **DAS IST NEU**

*Mehr Fahrten pro Stunde durch einen 15-Minuten-Takt statt dem bisherigen 20-Minuten-Takt zwischen Scharpenseelstraße und Ulrichstraße sowie zwischen Lohackerstraße und Elchweg zusammen mit der Linie 389.*

## **+ DEINE VORTEILE**

- *Geringere Wartezeiten auf weiten Abschnitten sowie zusätzlich eine Direktverbindung nach Linden Mitte*
- *Die Fahrten bis Wenge führen nicht über Röhlinghausen, dadurch wird Eickel schneller erreicht*

## **! BITTE BEACHTE**

- *Neuer Linienweg ab Scharpenseelstraße bis Linden Mitte*
- *Der Abschnitt Scharpenseelstraße bis Bochum-Dahlhausen entfällt – alternativ bitte die Linien 345 und 355 nutzen*
- *Veränderter Linienweg zwischen Höntrop S und Zollstraße. Für die Haltestellen Reiterweg bis Munscheider Straße bitte die Linien 346 und 365 nutzen*

## ALLES QUAAAK!



**Eine optische Täuschung, auf die nicht nur Bochum besuchende Touristen hereinfliegen:**

Handelt es sich etwa um eine mitten in die Wand gemauerte Tierskulptur? Des Rätsels Lösung: Was aussieht wie das Maul eines Froschs, ist ein einzigartiges Zeugnis aus den lange vergangenen Anfängen des ÖPNV. Denn 1894 wurden hier die stromgebenden Oberleitungen für die Straßenbahn befestigt und gespannt. Diese alte Straßenbahnrossette an der alten Post auf der Viktoriastraße ist die letzte ihrer Art in Bochum. Und demnächst vielleicht ein beliebtes Fotomotiv.

### **Viktoriastraße**

**(H) BO-Rathaus Süd**

**Zu erreichen mit den Linien:**

302

305

306

310

316

336

339

345

353

355

365

368

U35

- Bochum Ruhr Park/UCI
- Kornharpen
- Grüner Weg
- Zur Wegschere
- Havelstr.
- Elbestr.
- Auf der Prinz
- Karl-Lange-Str.
- Krümmede
- Vonovia Ruhrstadion
- Stahlwerke Bochum
- Rottmannstr.
- Lippestr.
- Patmosstr.
- Kleingärten
- Liboriusstr.
- Tenthoffstr.
- Vierhausstr.
- Grummer Teiche
- Ⓢ Zeche Constantin
- Bulksmühle
- Hofsteder Str.
- Wengewiese
- Hordeler Str.
- Hannibal Einkaufszentrum

- Herne GEA
- Mühlenstr.
- Aschenbruchschule
- Lansing
- Dorstener Str.
- Herforder Str.
- Paderborner Str.
- Zeche Julia
- REAL-Warenhaus

## DAS IST NEU

Die Buslinie 395 fährt im 60-Minuten-Takt bis zum Ruhr Park.



## DEINE VORTEILE

- Die neue „Shopping-Linie“ verbindet das Hannibal Einkaufszentrum mit dem Ruhr Park
- Neue Direktverbindung zwischen Bochum-Grumme und Bochum-Harpen



## BITTE BEACHTE

- Keine Fahrten an Sonn- und Feiertagen
- Geänderter Linienweg ab Hannibal Einkaufszentrum – alternativ bitte die Linie 385 nutzen
- Das AnrufSammelTaxi (AST) fährt montags bis freitags ab REAL-Warenhaus bis Zeche Constantin

# LINIE SB33

- August-Bebel-Platz
- Wattenscheid Bf **DB**
- Ⓜ Ruhr-Universität

## **DAS IST NEU**

*Die neu eingerichtete Linie fährt als Punkt-zu-Punkt-Verbindung zwischen Wattenscheid und der Ruhr-Universität in Querenburg zur Vorlesungszeit im 60-Minuten-Takt.*

## **+ DEINE VORTEILE**







- Neue Direktverbindung zwischen August-Bebel-Platz und Ruhr-Universität mit lediglich einem Zwischenhalt

## **! BITTE BEACHTE**

- Verkehrt nur während der Vorlesungszeit



# LINIE SB37

- Bochum Hbf  
- Südring
- Schauspielhaus
- Berneckerstr. (hält nur zeitweise)
- Königsallee/Markstr.
- Kosterstr.
- Henkenberg
- Brockhauser Str.
- Hattingen Henrichshütte
- Hattingen Mitte  
- Ev. Krankenhaus
- Bredenscheid
- Niedersprockh. Kirche
- Kaninchenweg
- Haßlinghausen Busbahnhof
- Harkortstr.
- Schwelm Ernst-Adolf-Str.
- Schwelm Bf.  
- Kreishaus
- Ennepetal Polizeistation
- Ennepetal Busbahnhof

## DAS IST NEU






Montag bis Freitag in den Zeiten von 6:00 bis 9:30 Uhr und 12:30 bis 18:30 Uhr mehr Fahrten pro Stunde durch einen 30-Minuten-Takt statt dem bisherigen 60-Minuten-Takt.



## DEINE VORTEILE

- Erhöhung des Fahrtenangebots

# LINIE U35

- U Bochum Hustadt (TQ)
- U Lennershof
- U Ruhr-Universität
- U Gesundheitscampus
- U Markstr.
- U Brenscheder Str.
- U Wasserstr.
- U Waldring
- U Oskar-Hoffmann-Str.
- U Bochum Hbf  
- U Bochum Rathaus (Nord)
- U Deutsches Bergbau-Museum
- U Feldsieper Str.
- U Zeche Constantin
- U Riemke Markt
- U Rensingstr.
- U Herne Berninghausstr.
- U Hölkeskampring
- U Arch-Museum/Kreuzkirche
- U Herne Mitte
- U Herne Bf   
- U Schloß Strünkede





## ***Bochum von unten und ein bisschen von oben.***

Auch wenn 7 ihrer 22 Stationen oberirdisch mit eigenem Gleiskörper verlaufen – meistens bekommt man eine U-Bahn dann eben doch nicht zu Gesicht. Dabei leistet die U35 im Jahr 2019 bereits drei Jahrzehnte zuverlässig ihren Dienst und bringt Einheimische genauso wie Gäste der Stadt bequem und schnell von Bochum Süd bis nach Herne.

Geschichte und Zukunft machen hier gemeinsam Strecke: An dieser Linie liegen das Deutsche Bergbaumuseum und das Archäologiemuseum, aber auch die renommierte Ruhr-Universität. Alles Haltepunkte mit eigener Haltestelle.

**30 Jahre**  
**U35**  
1989 - 2019

## EUER ANSCHLUSS ZUR S-BAHN



### ***Bessere Anschlüsse in Bochum, um Bochum und um Bochum herum.***

Mit den sechs innerstädtischen S-Bahnhöfen in Ost-West-Ausdehnung kann das ganze Stadtgebiet bequem und schnell erreicht werden.

Im neuen Liniennetz 2020 verkehren die S-Bahnen im nördlichen Gebiet des Verkehrsverbundes Rhein-Ruhr im 15- und 30-Minuten-Takt. In Bochum gilt das für die Linien S1 und S3.

Die Linie S1 fährt montags bis freitags tagsüber zwischen den Bahnhöfen Essen und Dortmund im 15-Minuten-Takt. Die S3 fährt im 30-Minuten-Takt.

Diese Taktänderungen wirken sich vor allem auf die Anschlussverbindungen an den S-Bahnhöfen in Langendreer, Höntrop und Dahlhausen aus.

Deshalb wurde in Bochum bei der Umstellung auf das neue Netz 2020 die Taktumstellung der S-Bahnen im Sinne der Pendler berücksichtigt. Alle BOGESTRA-Linien verkehren im 15/30-Minuten-Taktraster – das heißt im 7,5/15/30/60-Minuten-Takt.





HAUPTBAHNHOF



## IN STEIN GEGOSSENE ERLEUCHTUNG



***Der Stupa ist ein buddhistisches Bauwerk, das Buddha selbst und seine Lehre symbolisiert.***

Der einzige Stupa seiner Art im Ruhrgebiet wurde von Franziska Roshanger mit damals 17 Jahren erbaut. Franziska ist damit zugleich die jüngste Stupa-Erbauerin der Welt.

Ursprünglich sollte Franziskas Stupa lediglich 1 Meter hoch werden. Die Ästhetik und geistige Wirkkraft des Stupa resultiert aber aus streng überlieferten Vorgaben. Da die einzelnen Abschnitte zudem unterschiedliche, festgelegte Größen haben, wuchs der Stupa schnell auf stolze 3,20 Meter an und verfügt über satte 5,5 Tonnen Gewicht.

Das Innere des Stupa wurde unter Anleitung eines spirituellen Lehrers mit Reliquien, Schmuck und den gesammelten Lehren Buddhas befüllt.

Der Stupa beschützt die Städte Bochum, Witten und Dortmund und kann zu jeder Tageszeit besucht bzw. umrundet werden.

**Hauptstraße 306**

**(H) Rudolf-Steiner-Schule**

**Zu erreichen mit den Linien:**

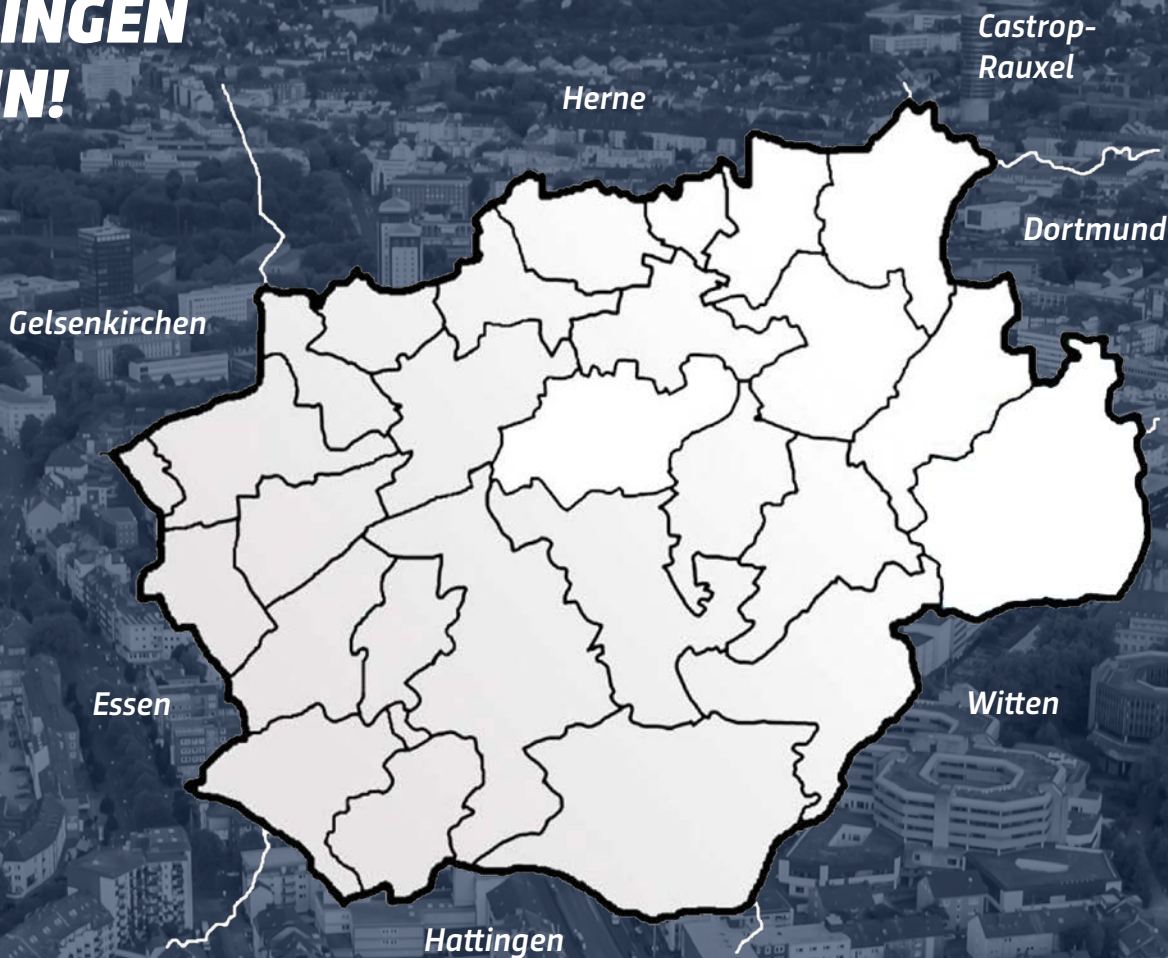
309

310

345

355

# WIR BRINGEN DICH HIN!



## Habt Ihr noch Fragen? *Unsere Mitarbeiter/-innen helfen Euch gerne weiter.\**

**MobilitätsCenter  
Bochum Hbf  
Verteilerebene**  
44787 Bochum

Mo – Fr: 7:30 – 19:00 Uhr  
Sa: 7:30 – 16:00 Uhr

**KundenCenter  
Hauptverwaltung  
Universitätsstraße 58**  
44789 Bochum

Mo – Do: 9:00 – 17:00 Uhr  
Fr: 9:00 – 16:00 Uhr

**KundenCenter  
Gelsenkirchen  
Bahnhofsvorplatz 5**  
45879 Gelsenkirchen

Mo – Fr: 7:30 – 19:00 Uhr  
Sa: 8:00 – 15:00 Uhr

**KundenCenter  
Gelsenkirchen-Buer  
Goldbergstraße 1**  
45894 Gelsenkirchen

Mo – Fr: 8:00 – 18:00 Uhr  
Sa: 8:00 – 14:30 Uhr

**KundenCenter  
Hattingen im Reschop  
Carré (Ausgang ZOB)**  
45525 Hattingen

Mo – Fr: 8:00 – 18:00 Uhr  
Sa: 8:00 – 15:00 Uhr

**KundenCenter  
Witten  
Bahnhofstraße 1-3**  
58452 Witten

Mo – Fr: 8:00 – 18:00 Uhr  
Sa: 8:00 – 15:00 Uhr

**\*Bitte beachtet die geänderten Öffnungszeiten ab dem 1. Januar 2020**

**ServiceTelefon 0 180 650 40 30** (Festnetz 20 Cent/Anruf, mobil max. 60 Cent/Anruf)

Gute Fahrt wünscht Euch Eure Bochum-Gelsenkirchener Straßenbahnen Aktiengesellschaft

[www.wirbringendichhin.de](http://www.wirbringendichhin.de)



[wirbringendichhin.de](http://wirbringendichhin.de)