








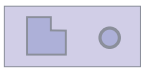









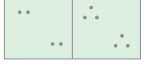















Zeichenerklärung zum Amtlichen Stadtplan Bochum

	Regierungsbezirksgrenze		Allgemeine Bebauung
	Kreisgrenze, Stadtgrenze		Kirche, Synagoge
	Gemeindegrenze		Öffentliches Gebäude
	Stadtbezirksgrenze, Verwaltungsbezirksgrenze		Gewächshaus
	Gemarkungsgrenze		Industriefläche, Industriegebäude, Schornstein
	Autobahn, Autobahn-ähnliche Straße		Eisenbahnfläche, Haupt- und Anschlussgleis
	Bundesstraße (mit Nummer)		Wald
	Haupt-, Durchfahrtsstraße		Park
	Nebenstraße		Friedhof: Christen, Nichtchristen
	Fahrweg		Wiese, Kleingarten
	Brücke	K.	Kirche
	Wald-, Parkweg	Sch.	Schule
	Fußweg	Verw.St.	Verwaltungsstelle
	Fußgängerzone	Sp.Pl.	Sportplatz
	Fußgängerbrücke	T.Pl.	Tennisplatz
	Treppe	17	Nummer der BAB-Anschlussstelle
	Straßenbahn mit Haltestelle	P P P	Parkplatz, Parkhaus, Tiefgarage
	Autobus mit Haltestellen (fahrtrichtungsgebunden)	P+R P	„Park and Ride“-Parkplatz, Wanderparkplatz
	U-Stadtbahn	U S	U-Bahnhof, S-Bahnhof
	Schiffahrtlinie	Hbf Bf	Hauptbahnhof, Bahnhof, Haltepunkt
	Ruhrtalbahn mit Haltepunkt (Museumszug mit Sonderfahrplan)	+ *	Krankenhaus, Polizei
	Gewässer	☺ i	Post, Information
	Hochspannungsleitung	⚙ ⚙	Wasserturm, Aussichtsturm
		∩	Stollenmundloch
		⚙ ⚙	Denkmal, Naturdenkmal (Laubbaum)