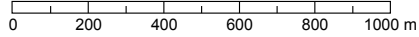


FREIZEITKARTE

- Radfahren -

1:20000



Eine Netzmasche des Suchgitters entspricht 1 km.

R27

Überregionaler Radweg bzw. Themenroute

Zu dieser Radwegeklasse gehören die Themenradwege (wie z.B. der Rundkurs Ruhrgebiet) und die R-Wege. Diese touristischen Routen werden meist über eigenständige Radwege oder über sehr verkehrsarme Straßen geleitet und sind durchgehend ausgeschildert.

Örtliche Radwanderverbindung

Diese verdichten das überregionale Radwegenetz und verlaufen wie diese in der Regel auf eigenständigen Radwegen oder verkehrssarmen Straßen. Eine Ausschilderung gibt es meist nicht.

Radverkehrsnetz NRW

Diese einheitlich ausgeschilderten Routen sind auf die Bedürfnisse des Alltagsradverkehrs ausgerichtet. Daher verlaufen diese Strecken auch auf stärker befahrenen Straßen ohne spezielle Radwege und sind somit für touristische Radtouren oder Familienradtouren mit Kindern nicht immer geeignet. Führen das Radverkehrsnetz NRW und überregionale Radwege über die gleiche Trasse, so werden letztere in der Karte abgebildet.



Entfernungsangabe in km



Steigungsstrecke mit Werten ab 5%, 10%, 15%



Schiffahrtlinie



U-Bahn mit Fahrrad-Mitnahmemöglichkeit



Zug/S-Bahn mit Fahrrad-Mitnahmemöglichkeit



Ruhrtalbahn mit Fahrrad-Mitnahmemöglichkeit (Sonderfahrplan)

www.ruhrtalbahn.de Tel. 01801/66 00 99 07 52



Bike&Ride Station (Anlage mit mehr als 20 Plätzen)



Bike&Ride Station (kleine Anlage)



Radstation am Bahnhof



gefährliche Einmündung



Pannenhilfe (Fahrradhändler)

Fahrradmitnahme in Bussen und Bahnen

Von Montag bis Freitag können Sie Ihr Fahrrad in der Zeit von 09.00 Uhr bis Betriebsschluss in Bussen und Bahnen des öffentlichen Personennahverkehrs mitnehmen. Samstags, sonn- und feiertags gilt dieses Angebot ganztägig.

Für die Fahrradmitnahme benötigen Sie ein Zusatzticket zu Ihrem gültigen Fahrausweis, Ticket2000-Inhaber können ihr Fahrrad kostenlos mitnehmen.

Pro Person kann nur ein Fahrrad mitgenommen werden und je Fahrzeug können höchstens vier Fahrräder befördert werden. Kinder unter 12 Jahren müssen in Begleitung eines Erwachsenen sein. Ihre Fahrräder finden auf den für Kinderwagen ausgewiesenen Flächen Platz und müssen während der Fahrt festgehalten werden. Wenn diese Flächen belegt sind, kann kein Fahrrad mitgenommen werden.

Bitte denken Sie auch mit Rücksicht auf die anderen Fahrgäste daran: ein Linienbus oder eine Straßenbahn ist kein Spezialfahrzeug für Fahrradtransporte!

Um diese Karte übersichtlich zu gestalten, sind nur die wichtigsten Verbindungen dargestellt, alle Linienwege und Haltestellen finden Sie auf der umseitigen Wanderkarte.

Benannte Radwanderwege

R10

Arcen (NL) – Kamp-Lintfort – Dinslaken – Kirchheller Heide – Wittringen – Rhein-Herne-Kanal – Herne-Horsthausen – Bochum-Gerthe – Lütgendortmund – Dorstfeld – Hörde – Aplerbeck – Holzwickede

R25

Gescher – Reken – Dorsten – Wittringen – Rhein-Herne-Kanal – Gelsenkirchen-Heßler – Revierpark Nienhausen – Gelsenkirchen-Rothhausen – Bochum-Sevinghausen – Bf. Dahlhausen

R27

Bad Bentheim – Ochtrup – Metelen – Legden – Coesfeld – Reken – Hohe Mark – Herten – Rhein-Herne-Kanal – Gelsenkirchen-Bismarck – Bochum-Hordel – Wattenscheid – Eppendorf – Bochum-Dahlhausen – Langenberg – Neviges – Wuppertal – Barmen – Bergisches Land – Altenkirchen/Kircheib

R29

Emsland – Hopsten – Greven – Havixbeck – Nottuln – Seppenrade – Olfen – Waltrop – Henrichenburg – Castrop-Rauxel – Lütgendortmund – Witten – Haßlinghausen

R31

Castrop-Rauxel, Schloss Bladenhorst – Holthausen – Bochum-Gerthe – Harpen – Querenburg – Kemnader See – Wasserburg Kemnade

RR

Rundkurs Ruhrgebiet:

Kemnader See – Harkortsee – Hengsteysee – Schwerte – Unna – Hamm-Pelkum – Bergkamen – Lünen – Waltrop – Oer-Erkenschwick – Dorsten – Kirchheller Heide – Hünxe – Wesel – Duisburg – Mülheim – Essen-Kettwig – Baldeneysee – Bochum-Dahlhausen – Hattingen – Kemnader See

RT

Ruhrtal-Radweg:

Winterberg – Olsberg – Bestwig – Meschede – Wickede – Fröndenberg – Herdecke – Wetter – Witten – Bochum-Stiepel – Hattingen – Bochum-Dahlhausen – Essen – Mülheim – Duisburg

EPR

Emscher-Park-Radweg (Südroute):

Duisburg – Mülheim-Styrum – Essen-Borbeck – Katernberg – Ückendorf – Bochum-Günnigfeld – Hordel – Grumme – Hiltrop – Gerthe – Dortmund-Bövinghausen – Marten – Netze – Grävingholz – Kirchderne – Grevel – Methler – Kamen



Kaiserroute:

Aachen – Düsseldorf – Neandertal – Neviges – Langenberg – Essen, Baldeneysee – Überruhr – Bochum-Dahlhausen – Hattingen – Kemnader See – Harkortsee – Hengsteysee – Fröndenberg – Paderborn

ERZ

Erzbahntrasse:

Bochum-Westpark – Dahlhauser Heide – NSG Am Blumenkamp – Herne-Röhlinghausen – Bickern – Gelsenkirchen-Bismarck (bis Gelsenkirchen, Grimberghafen im Bau)

KWB

Kray-Wanner-Bahn:

Gelsenkirchen-Ückendorf (Abzweig von Erzbahntrasse) – Essen-Kray – Katernberg – Zeche Zollverein

LOT

Lothringen-Radweg:

Bochum, Freigrafendamm – Grumme – Dietrich-Benking-Str. – Gerthe, ehemalige Zeche Lothringen

Informationen für GPS-Nutzer

Auf dieser Seite der Freizeitkarte ist in blauer Farbe ein Universal-Transversal-Mercator-Gitter (UTM) für die Nutzer von Global Positioning Systemen (GPS) eingedruckt.

Das Stadtgebiet Bochum befindet sich im UTM-System in der Zone 32 im Feld 32U. Stellen Sie Ihren GPS-Empfänger auf das Bezugssystem WGS84 und die Kartenprojektion auf UTM.

Durch Übertragung der am Rande beschrifteten Koordinatenwerte können Sie Ihren Standort in der Karte ermitteln.

Durch Abgreifen der Koordinaten in der Karte können Sie Wegpunkte für Ihre Routenplanung in Ihr GPS-Gerät übertragen.

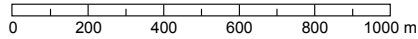
Auf der Rückseite der Karte ist ein Gauß-Krüger-Gitter mit den Suchquadrate des Amtlichen Stadtplans eingedruckt.

Der Gitterlinienabstand beträgt jeweils 1 000 m.

FREIZEITKARTE

– Wandern –

1:20000



Eine Netzmasche des Suchgitters entspricht 1 km.

Zeichenerklärung

- SGV-Wanderweg
 - Wanderweg
 - Reitweg
 - Schiffahrtlinie
 - Bus und Straßenbahn mit Haltestelle
 - U-Bahn
 - Zug/S-Bahn
 - Ruhrthalbahn (Sonderfahrplan)
- www.ruhrthalbahn.de Tel. 01801/66 00 99 07 52

SGV-Wanderwege

- B** **Rundweg um Bochum**
Volkspark Hiltrop – Gerthe – Ecksee – Freibad-Werne – Langendreer, Oberstr. – Papenholz – Kemnader See – Kosterbrücke – Linden – Dahlhausen – Stadtgarten Wattenscheid – Günnigfeld – Hordel – Kaiserau – Tippelsberg – Zillertal – Stembergsbusch – Bergen – Hiltrop; Länge: ca. 73 km
- W** **Rundweg um Wattenscheid**
Auf'm Kamp – Fröhliche Morgensonne – Helfs Hof – Eiberg – Hörsterholz – Varenholzstr. – Südpark – Talstr. – Westenfeld – Auf'm Kamp; Länge: ca. 15,5 km
- O** **Rundweg um Hordel**; Länge: ca. 7 km
- O** **Rundweg um Langendreer u. Werne**; Länge: ca. 14 km
- O** **Rundweg um Querenburg**; Länge: ca. 7 km
- O** **Rundweg um Stiepel**
Mailand – Blumenau – Kemnader See – Leinpfad – Henkenberg – Mailand; Länge: ca. 14 km
- O** **Rundweg um Weitmar**
Haus Weitmar – Schloßstr. – Schützenstr. – Hörsterholz – Dahlhausen – Lewacker – Linden – Donnerbecke – Sternwarte – Weitmarer Holz – Haus Weitmar; Länge: ca. 16 km
- O** **Historischer Stadtrundweg Wattenscheid**
Rund um die hist. Innenstadt von Wattenscheid; Länge: ca. 1,9 km
- A** **Eppendorfer Rundwanderweg**; Länge: ca. 4,1 km

- X** **Historischer Bergbauwanderweg**
Lottental – Kemnader See – Stiepel – Rauendahl – Baaker Berg; Länge: ca. 24 km
- X** **Wattenscheider Bergbauwanderweg**
Hektorstr. – Gartenstr. – Reiterweg – Bahngelände/Mattenburg; Länge: ca. 5 km
- X** **Bergbauwanderweg in Oberdahlhausen**
Am Alten General – Ruhrort – Schluchtstr. – Polterberg – Am Hedtberg; Länge: ca. 7 km
- X** **Bergbauwanderweg Ruhr-Uni**
Universität – Kemnader See – Lottental – Kalwes – Hustadt – Uni-Center; Länge: ca. 17 km
- X** **Ruhrhöhenweg xR**
Katzenstein – Blankenstein – Kosterbrücke – Sternwarte – Weitmarer Holz – Haus Weitmar – Wiesental – Rechner Park – Ecke Steinring/Oskar-Hoffmann-Str. (ehem. Eistreff) – Planetarium – Stadtpark – Bergbaumuseum – Schmechtingstal – Zillertal – Bergen – Volkspark – Hiltrop – Gysenberg – Hauptwanderstrecke x10; Länge: ca. 30 km
- X** **Kaiserau – Bockholt – Castrop-Rauxel**; Länge: ca. 14 km
- L** **Kortumpark – Lohberg – Haus Laer – Laerholz – Uni-Center – Botanischer Garten – Kemnader See – Haus Kemnade**; Länge: ca. 17,5 km
- L** **Friedenskirche – Lohackerstr. – In der Ah – Am Thie – Schloßstr. – Hattinger Str.**; Länge: ca. 8 km
- A** **Ecke Steinring/Oskar-Hoffmann-Str. (ehem. Eistreff) – Geologischer Garten – Auf der Heide – Steinkuhler Busch – Lottental – Ruhr-Uni West – Botanischer Garten – Heveney – Kemnader See**; Länge: ca. 10 km
- A** **Friedenskirche – Fritz-Reuter-Str. – Berliner Str. – Sevinghausen – Staleicken – Haus Horst**; Länge: ca. 8,5 km
- =** **Seier – Lottental – Hevener Str. – Galgenfeldstr. – Oveney – Kemnader See**; Länge: ca. 6 km
- X** **Vietingstr. – Grünstr. – Höntrop – Eppendorf – Sylvester-Kapelle – Wildgehege Weitmarer Holz**; Länge: ca. 8 km
- X** **Friedenskirche – Bahnhofstr. – Ridderstr. – In der Hönnebecke – Südpark/SGV-Kutscherhaus**; Länge: ca. 4 km
- U** **Ruhr-Uni Bochum – Witten – Uni Dortmund**; Länge: ca. 26 km
- A1** **Um den Katzenstein**
Ausgangspunkt Parkplatz Haus Kemnade; Länge: ca. 4,5 km
- A2** **Rundwanderweg**
Haus Kemnade – Buchholz – Burg Blankenstein – Katzenstein; Länge: ca. 8,5 km
- A3** **Bergbaurundweg in Witten-Vormholz**; Länge: ca. 5,8 km
- xR** **Ruhrhöhenweg**: von der Quelle bis zur Mündung; Länge: ca. 262 km
- x4** **Witten – Volmarstein – Herdecke – Hohensyburg – Dechenhöhle – Reckenhöhle Hönnetal**; Länge: ca. 68 km
- x10** **Gysenberg – Castrop-Rauxel – Haltern**; Länge: ca. 35 km
- x17** **Kaiserswerth – Langenberg – Raffenberg – Blankenstein – Hammerthal – Kohlberghaus**; Länge: ca. 120 km
- x20** **Witten – Breckerfeld – Olpe**; Länge: ca. 88 km
- x28** **Bf. Hattingen-Mitte – Leinpfad – Isenburg – Nierendorf – Schwelm – Wipperfürth – Bröltal – Schladern/Sieg**; Länge: ca. 115 km





















- 3** **Bergisch-Märkischer-Weg**
Bf. Dahlhausen – Kupferdreh – Neviges – Köllershof – Bredenscheid – Bf. Hattingen Mitte; Länge: ca. 44 km
- 7** **Hardenberger Weg**
Essen-Bergerhausen – Steele – Burgaltendorf – Niederwenigern – Nierendorf – Wünnenhof – Neviges/Schloß Hardenberg – Velbert – Tönisheide; Länge: ca. 37 km
- 8** **Pingenweg**
Essen-Steele – E.-Kupferdreh – Wilhelmshöhe – Nierenhof – Bredenscheid – Sprockhövel-Kirche; Länge: ca. 33 km
- 9** **Rhein-Ruhr-Emscher-Weg**
Duisburg-Mündelheim – Mülheim – Essen-Borbeck – Altenessen – Steele – Bochum-Dahlhausen/Schwimmbücke – Hattingen-Winz – Hattingen – Blankenstein – Kemnader See (Wehr); Länge: ca. 80 km
- 10** **Hugo-Kracht-Weg**
Essen-Katernberg – Kray – Steele – Bredeneu – Schönbeck – Dellwig – Kanalufer – Schloß Oberhausen; Länge: ca. 50 km
- 11** **Nord-Süd-Wanderweg**
Schloß Wittringen – Gladbeck-Ellinghausen – Rhein-Herne-Kanal – Revierpark Nienhausen – Gelsenkirchen-Ückendorf – Kirche Bochum-Leithe; Länge: ca. 17 km
- H** **Rundweg um Hattingen**; Länge: ca. 59 km
- K** **Rundweg um Essen-Kupferdreh**; Länge: ca. 20 km
- <** **Zuwegung zum Ruhrhöhenweg xR**
Essen-Kupferdreh – Byfang – Holthäuser Ufer – Anntal; Länge: ca. 8 km
- A1** **Rundwege in Essen-Horst/Freisenbruch**
A1: Länge: ca. 6,5 km
A2: Länge: ca. 9 km
- A1** **Rundwege in Essen-Burgaltendorf**
A1: Länge: ca. 5 km
A2: Länge: ca. 8 km
A3: Länge: ca. 13 km
- O** **SGV-Rundwanderweg in Witten-Vormholz**; Länge: ca. 12 km
- ▲** **Witten – Wengern – Elbschetal**; Länge: ca. 7 km
- W** **Rundwanderweg um Witten**; Länge: ca. 57 km
















ERZ
KWB
LOT

Suchgitter

Auf dieser Seite der Freizeitkarte ist in blauer Farbe ein Gauß-Krüger-Gitter mit den Suchquadrat-Bezeichnungen des Amtlichen Stadtplans eingedruckt. Auf der anderen Kartenseite finden Sie ein UTM-Gitter zur Positionierung mit GPS-Geräten. Der Gitterlinienabstand beträgt jeweils 1000 m.

Freizeiteinrichtungen

 Information	 Tennisplatz
 Theater, Freilichtbühne	 Tennishalle
 Museum	 Squashhalle
 Veranstaltungszentrum	 Reiterhof (eingetragener Reitverein)
 Musikschule	 sonstiger Reitplatz, sonstige Reithalle
 Volkshochschule	 Hundesportanlage Hundedressurplatz
 Bücherei	 Golfplatz
 Astronomische Beobachtungsstation	 Minigolfanlage
 Baudenkmal historisches Bauwerk	 Rollschuhbahn, Skateranlage
 Historische Kirche	 Fahrradverleih
 Industriegeschichtlicher Standort	 Schießstand, Schützenhalle
 Industriegeschichtliches Bauwerk	 Modellflugplatz
 Schloss, Burg	 Schach-Freianlage
 Ruine	 Großspielplatz
 Aussichtsturm	 Gen.Sp.Pl. Generationen-Spielplatz mit Trainingsgeräten für Senioren
 Denkmal, Ehrenmal	 Campingplatz
 Haltepunkt der Ruhrtalbahn	 Liegewiese
 Schöne Aussicht	 Grillplatz
 Wanderparkplatz	 Tierpark
 Parkplatz, Parkhaus	 Botanischer Garten
 Freibad	 Lehrpfad
 Hallenbad	 Wildgehege
 Schiffsanlegestelle	 Naturdenkmal
 Rettungsstation (DLRG)	 Geologischer Aufschluss
 Segelmöglichkeit	 J FH Jugendfreizeithaus, Jugendzentrum
 Bootsverleih	 Jugendgästehaus, Naturfreundehaus

 Windsurfen	 SGV-Heim
 Modellwassersport	 Schutzhütte
 Eissporthalle	 Ausflugslokal
 Angelmöglichkeit	● Sonstiger Standorthinweis
 Stadion, Sportplatz	 NSG Naturschutzgebiet
 Bolzplatz	  Krankenhaus, Polizeiwache
 Sporthalle	 Hbf Bf Hauptbahnhof, Bahnhof  S-Bahn-Station

Impressum

Hinweise über Änderungen erbeten an:
 Stadt Bochum, Amt für Geoinformation, Liegenschaften und Kataster,
 Hans-Böckler-Straße 19 (Technisches Rathaus),
 44777 Bochum, Tel.: 0234/910-2955 oder E-Mail an: karten62@bochum.de
 Herausgeber: Stadt Bochum, Die Oberbürgermeisterin
 Amt für Geoinformation, Liegenschaften und Kataster
 Kartengrundlage: Stadtplanwerk Ruhrgebiet
 Die Überprüfung der Themeninhalte erfolgte mit freundlicher Unterstützung durch
 den Allgemeinen Deutschen Fahrrad-Club (ADFC), den Sauerländischen Gebirgs-
 verein (SGV) und die Nachbarstädte.
 Diese Karte ist gesetzlich geschützt. Nachdruck oder sonstige Vervielfältigung,
 auch auf digitalen Datenträgern, nur mit Genehmigung des Herausgebers.
 Auflage: 8 / V / 10 / 7

Standort der RuSIS-Tafeln

Bei Notrufen im Ruhrtal begeben Sie sich zur nächsten RuSIS-Tafel und wählen die Notrufnummer 112. Durch Angabe der 4-stelligen, auf der Tafel angegebenen Standortnummer kann das Einsatzfahrzeug sofort zur richtigen Stelle geschickt werden.